

## Legenda

- lokalizacja budowy przejścia dla pieszych



Usługi Projektowe i Nadzór w Budownictwie  
GRZEGORZ RUDZKI  
97-330 Sulejów ul. Góra Strzelecka 18

Nazwa projektu:  
Przebudowa przejścia dla pieszych przy szkole podstawowej w pasie drogi powiatowej nr 1504E ul. Przedborska w Żarnowie

Adres:  
Droga powiatowa Nr 1504E  
Żarnów ul. Przedborska  
dz. ewid. nr 40 obręb 40 Żarnów

Nazwa rysunku:  
Lokalizacja

Projektował:

Skala:  
1:10000

Data:  
Październik 2021

Nr rys.:  
01

STAROSTWO POWIATOWE  
w Opocznie  
ul. Kwiatowa 1a, 26-300 Opoczno  
WYDZIAŁ GEODEZJI, KARTOGRAFII, KATASTRU  
I GOSPODARKI NIERUCHOMOŚCIAMI

Imię, nazwisko i podpis  
osoby reprezentującej organ :

woj. łódzkie  
pow. opoczyński  
jedn. ewid. 1000708\_2 Żarnów  
obr. 0040 Żarnów

**MAPA ZASADNICZA**  
Skala 1:500

Układ współrzędnych płaskich prostokątnych 2000 strefa 7

Nazwa organu prowadzącego państwowy zasób  
geodezyjny i kartograficzny: STAROSTA OPOCZYŃSKI

Identyfikator ewidencyjny  
materiału zasobu : PL.PZGIK.7680

Nazwa materiału zasobu : mapa zasadnicza

Data wykonania kopii : 2021.10.01  
Oznaczenie wniosku : GN.6642.2144.2021

5679486.03 Elektronicznie

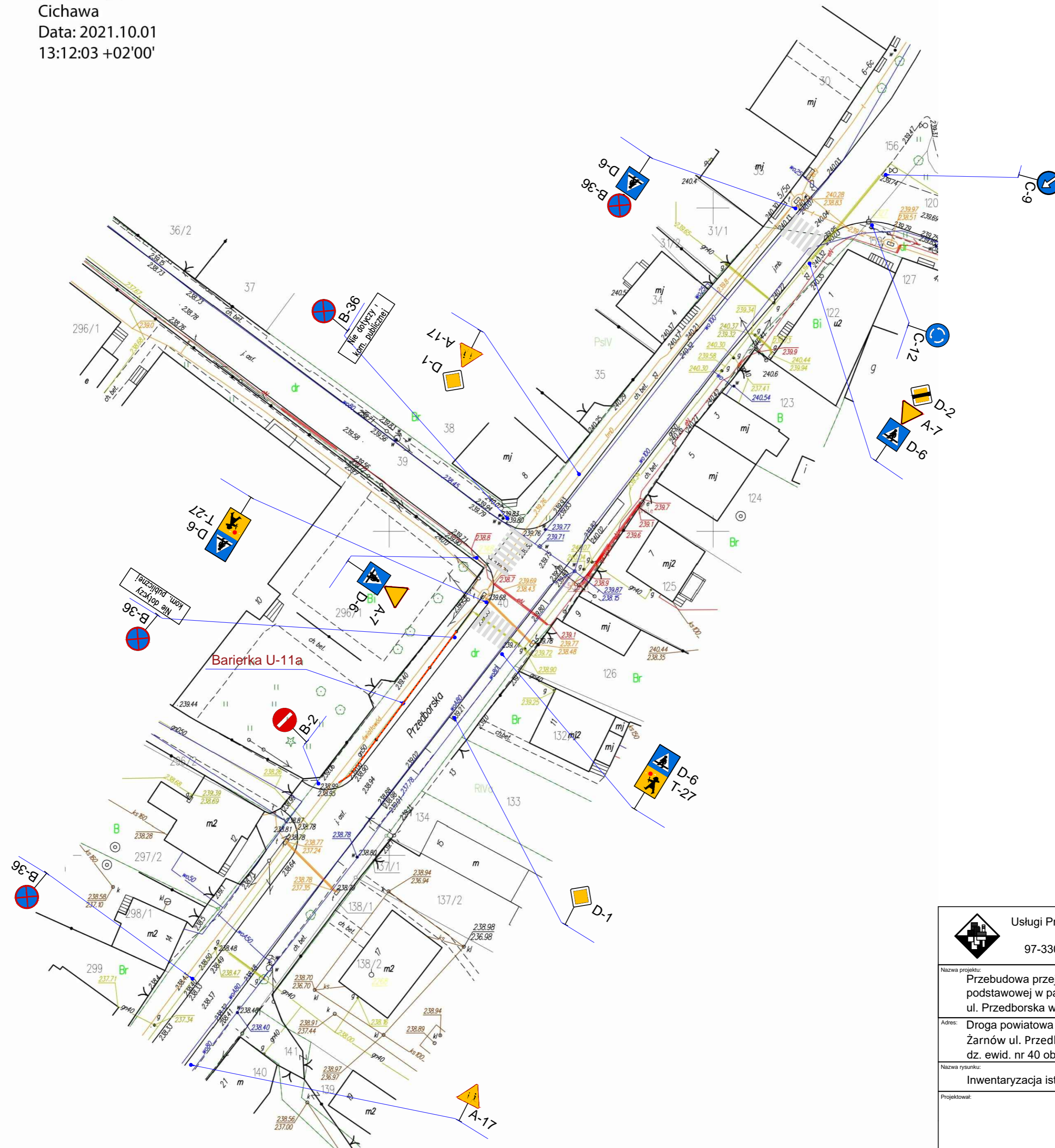
podpisany przez Ewa


Cichawa

Data: 2021.10.01

13:12:03 +02'00'

7441988.70

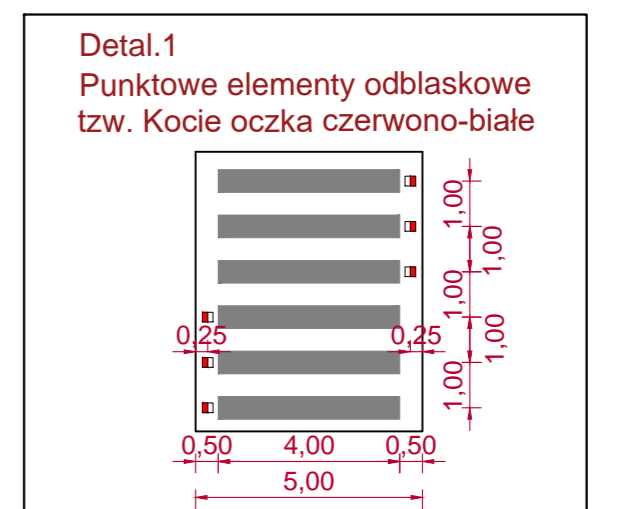
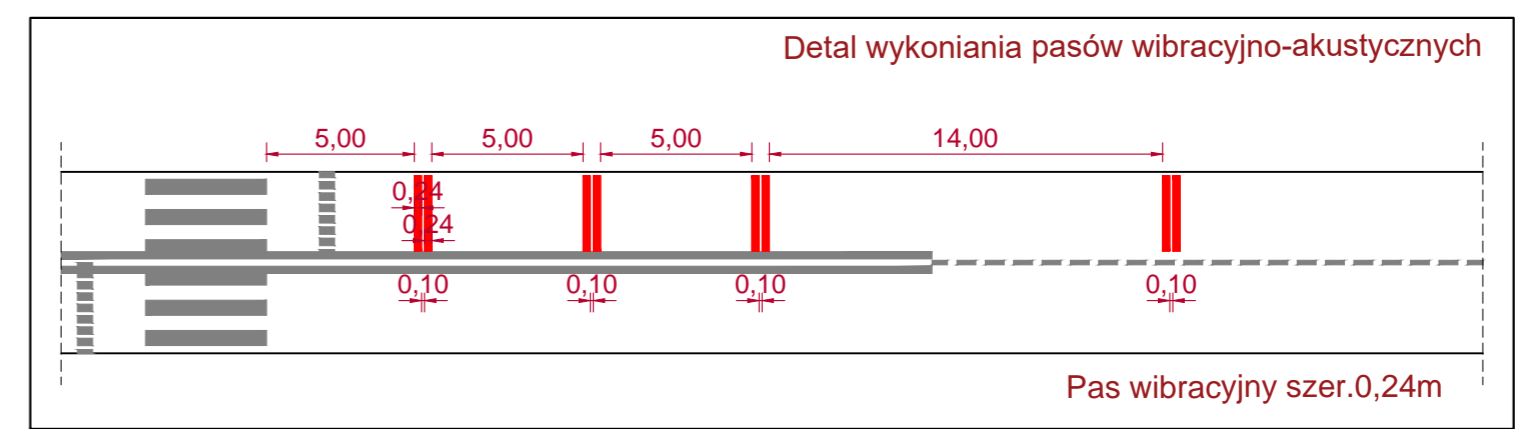


|   |                           |                |
|---|---------------------------|----------------|
|  Usługi Projektowe i Nadzór w Budownictwie<br>GRZEGORZ RUDZKI<br>97-330 Sulejów ul. Góra Strzelecka 18 |                           |                |
| Nazwa projektu:<br>Przebudowa przejścia dla pieszych przy szkole<br>podstawowej w pasie drogi powiatowej nr 1504E<br>ul. Przedborska w Żarnowie   |                           |                |
| Adres:<br>Droga powiatowa Nr 1504E<br>Żarnów ul. Przedborska<br>dz. ewid. nr 40 obręb 40 Żarnów   |                           |                |
| Nazwa rysunku:<br>Inwentaryzacja istniejącego oznakowania   |                           |                |
| Projektował:  |                           |                |
| Skala:<br>1:500   | Data:<br>Październik 2021 | Nr rys.:<br>02 |

744198870

5679486.03 Elektronicznie

podpisany przez Ewa  
Cichawa  
Data: 2021.10.01  
13:12:03 +02'00'



### Legenda

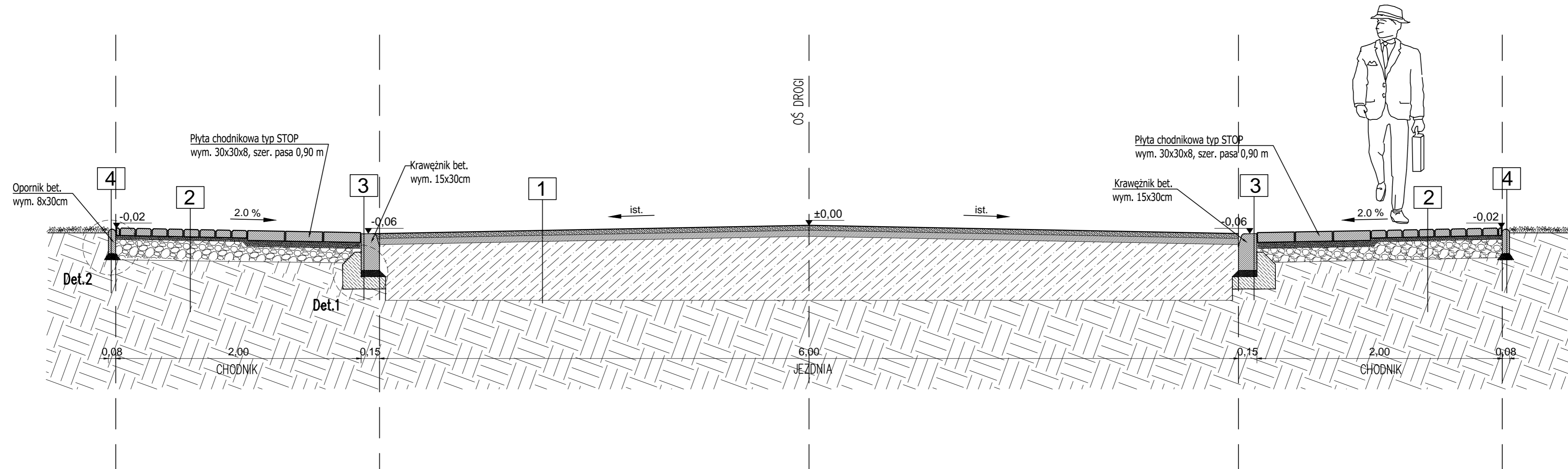
OZNACZENIA OBIEKTÓW BUDOWLANYCH

|  |   |
|--|---|
|  | - chodnik do remontu  |
|  | - nawierzchnia jezdni o zwiększonej szorstkości                   |
|  | - płyta chodnikowa z rowkami przewodzącymi                        |
|  | - płyta chodnikowa typ. STOP z wypustkami, żółta                  |
|  | - Znak P-14 - Linia warunkowego zatrzymania złożona z prostokątów |
|  | - Punktowe elementy odbłaskowe tzw. Kocie oczka czerwono-białe    |
|  | - Znak P-4 - linia podwójna ciągła                                |
|  | - Znak P-1e - linia pojedyncza przerywana – prowadząca szeroka    |
|  | - lampa uliczna - led, solarna                                    |
|  | - pasy wibracyjno-akustyczne                                      |

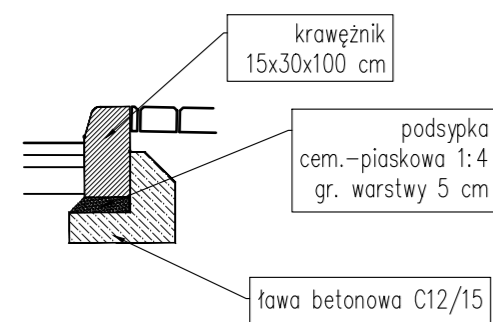
|   |                           |                |
|---|---------------------------|----------------|
| Usługi Projektowe i Nadzór w Budownictwie<br>GRZEGORZ RUDZKI<br>97-330 Sulejów ul. Góra Strzelecka 18   |                           |                |
| Nazwa projektu:<br>Przebudowa przejścia dla pieszych przy szkole<br>podstawowej w pasie drogi powiatowej nr 1504E<br>ul. Przedborska w Żarnowie |                           |                |
| Adres:<br>Droga powiatowa Nr 1504E<br>Żarnów ul. Przedborska<br>dz. ewid. nr 40 obręb 40 Żarnów   |                           |                |
| Nazwa rysunku:<br>Projektowana stała organizacja ruchu  |                           |                |
| Projektował:  |                           |                |
| Skala:<br>1:500   | Data:<br>Październik 2021 | Nr rys.:<br>03 |



# Przekrój konstrukcyjny w miejscu przejścia dla pieszych



**Det.1**  
ŁAWA POD KRAWĘŻNIK BET. 15x30x100 cm



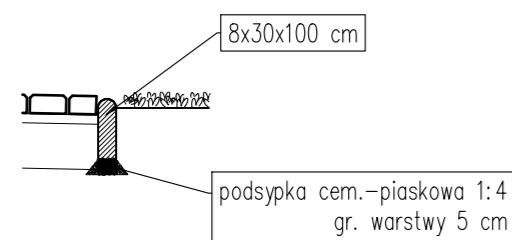
**1** UŁOŻENIE SZORSTKIEJ NAWIERZCHNI  
powierzchniowe zwiększenie szorstkości nawierzchni  
istniejąca nawierzchnia bitumiczna  
istniejąca podbudowa


**2** PRZEŁOŻENIE ISTNIEJĄCEGO CHODNIKA  
kostka betonowa gr. 8cm  
podsypka cementowo-piaskowa 1:4, gr. 3 cm  
istniejąca podbudowa

**3** PRZEŁOŻENIE ISTNIEJĄCEGO KRAWĘŻNIKA  
krawężnik drogowy wym. 15x30x100cm  
podsypka cementowo-piaskowa 1:4, gr. 5 cm  
ława betonowa z oporem C15/20, gr. 15 cm

**4** PRZEŁOŻENIE ISTNIEJĄCEGO OBRZEŻA  
obrzeże betonowe wym. 8x30x100cm  
podsypka cementowo-piaskowa 1:4, gr. 5 cm  
ława betonowa z oporem C15/20, gr. 10 cm

**Det.2**  
ŁAWA POD OBRZEŻE BET. 8x30x100 cm



 Usługi Projektowe i Nadzór w Budownictwie  
**GRZEGORZ RUDZKI**  
97-330 Sulejów ul. Góra Strzelecka 18

Nazwa projektu:  
Przebudowa przejścia dla pieszych przy szkole podstawowej w pasie drogi powiatowej nr 1504E ul. Przedborska w Żarnowie

Adres: Droga powiatowa Nr 1504E  
Żarnów ul. Przedborska  
dz. ewid. nr 40 obręb 40 Żarnów

Nazwa rysunku:  
Przekrój konstrukcyjny w miejscu przejścia dla pieszych

Projektował:

Skala: 1:25      Data: Październik 2021      Nr rys.: 02