


Legenda

□ - lokalizacja budowy przejścia dla pieszych

| | | |
|---|---|--------------------|
|  | Usługi Projektowe i Nadzór w Budownictwie GRZEGORZ RUDZKI 97-330 Sulejów ul. Góra Strzelecka 18 | |
| Nazwa projektu: Przebudowa przejścia dla pieszych przy szkole podstawowej w pasie drogi powiatowej nr 3108E w Wygnanowie | | |
| Adres: Droga powiatowa nr 3108E Wygnanów dz. ewid. nr 418, 722 obręb 33 Wygnanów | | |
| Nazwa rysunku: Lokalizacja | | |
| Projektował: | | |
| Skala: 1:10000 | Data: Październik 2021 | Nr rys.: 01 |

STAROSTWO POWIATOWE
w Opocznie
ul. Kwiatowa 1a, 26-300 Opoczno
WYDZIAŁ GEODEZJI, KARTOGRAFII, KATASTRU
I GOSPODARKI NIERUCHOMOŚCIAMI

województwo
pow. opoczyński
jedn. ewid. 100704_5 OPOCZNO
obr. 0033 WYGNANÓW
MAPA ZASADNICZA
Skala 1:500

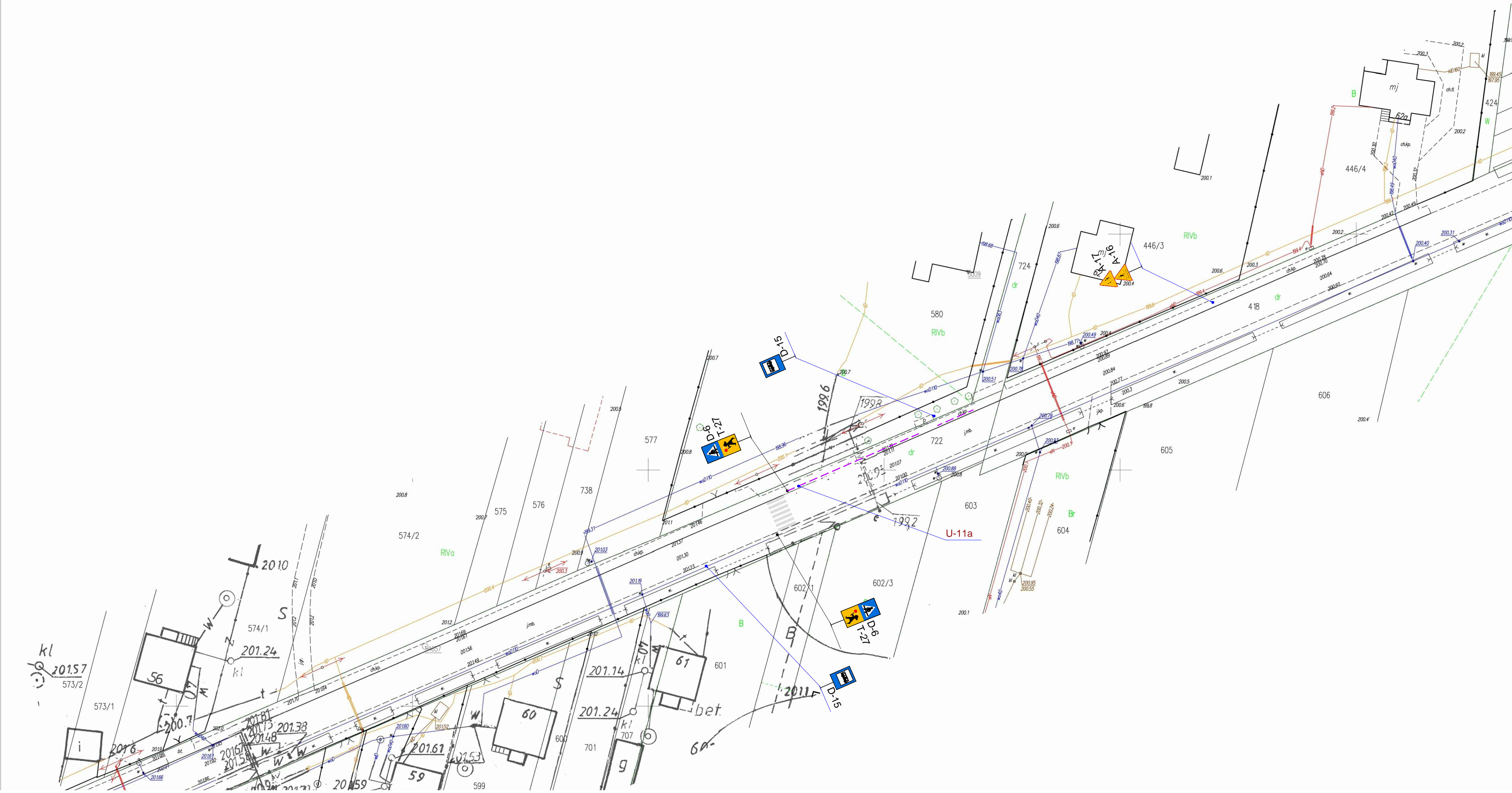
Nazwa organu prowadzącego państwowy zasób
geodezyjny i kartograficzny: STAROSTA OPOCZYŃSKI
Identyfikator ewidencyjny
materiału zasobu: **PL.PZGIK.7680**
Nazwa materiału zasobu: **mapa zasadnicza**
Data wykonania kopii: **2021.10.04**
Oznaczenie wniosku: **GN.6642.2153.2021**


Imię, nazwisko i podpis
osoby reprezentującej
Anna Elzbieta
Grabowska-Duperas
Data: 2021.10.04 15:09:09
+02'00"

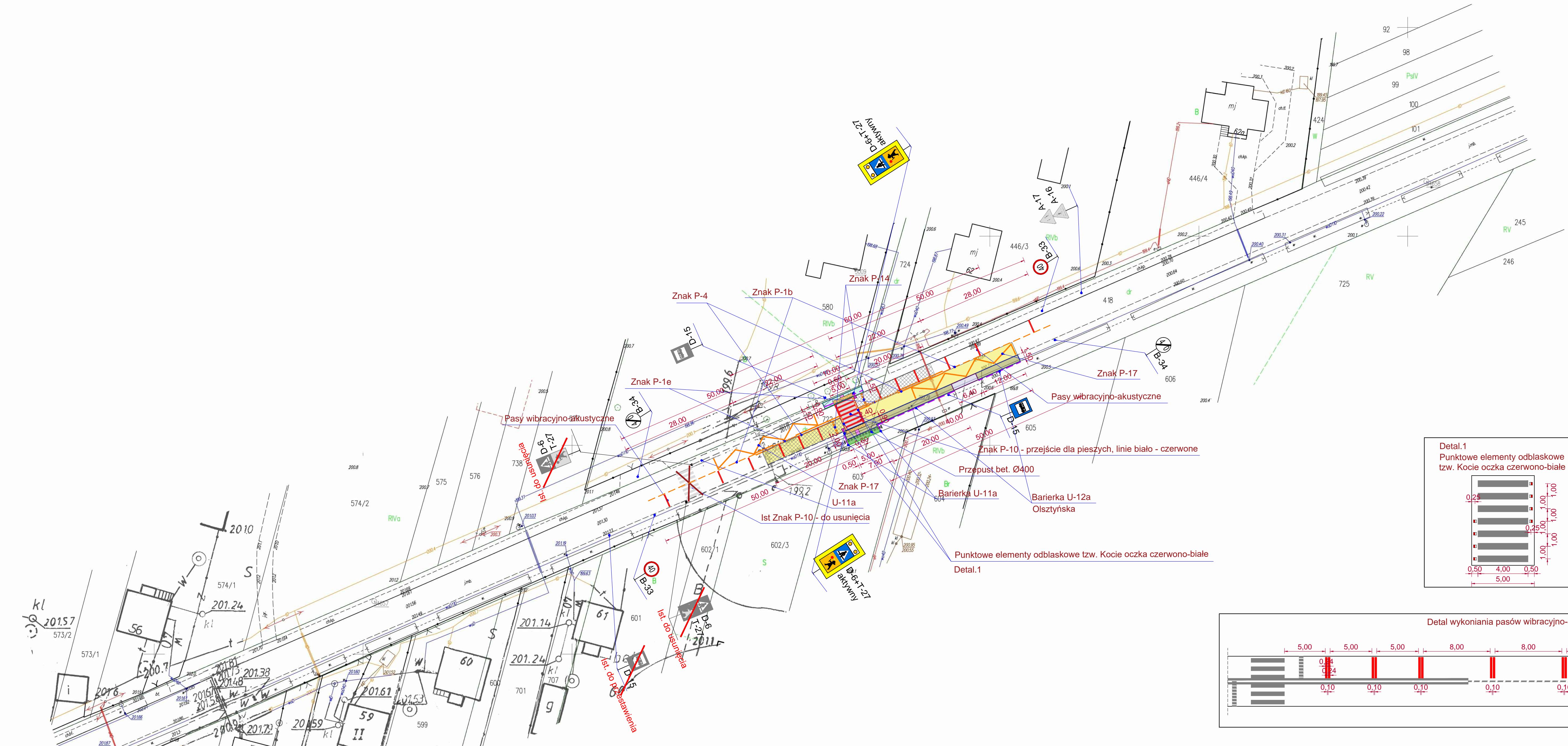
Elektronicznie podpisane
przez Anna Elzbieta
Grabowska-Duperas
Data: 2021.10.04 15:09:09
+02'00"

5697365.09
Grabowska-
Duperas

74571274



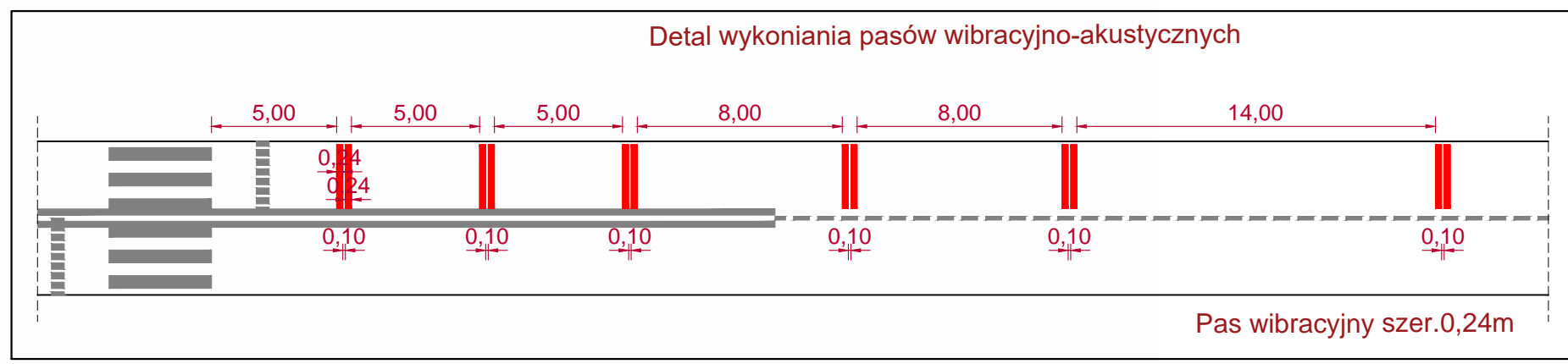
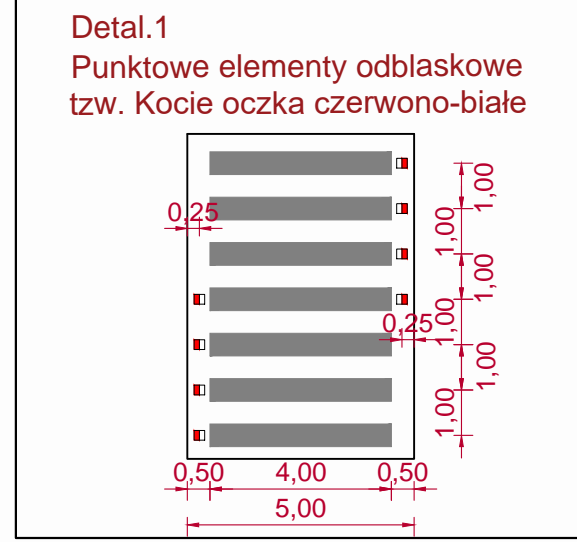
| | | |
|---|------------------------|-------------|
|  Usługi Projektowe i Nadzór w Budownictwie GRZEGORZ RUDZKI 97-330 Sulejów ul. Góra Strzelecka 18 | | |
| Nazwa projektu: Przebudowa przejścia dla pieszych przy szkole podstawowej w pasie drogi powiatowej nr 3108E w Wygnanowie | | |
| Adres: Droga powiatowa nr 3108E Wygnanów dz. ewid. nr 418, 722 obręb 33 Wygnanów | | |
| Nazwa rysunku: Inwentaryzacja istniejącego oznakowania | | |
| Projektował: | | |
| Skala: 1:500 | Data: Październik 2021 | Nr rys.: 02 |



Legenda

OZNACZENIA OBIEKTÓW BUDOWLANYCH

- chodnik do remontu
- chodnik do przełożenia
- jezdnia do remontu
- zjazd do remontu
- rów do zasypiania
- nawierzchnia jezdni o zwiększonej szorstkości
- płyta chodnikowa z rowkami prowadzącymi
- płyta chodnikowa typ. STOP z wypustkami, żółta
- Znak P-14 - linia warunkowego zatrzymania złożona z prostokątów
- Znak P-7a - linia krawędziowa - przerywana szeroka
- Punktowe elementy odbłaskowe tzw. Kociec oka czerwono-białe
- Znak P-4 - linia podwójna ciągła
- Znak P-1b - linia pojedyncza przerywana-krótka
- Znak P-1e - linia pojedyncza przerywana - prowadząca szeroka
- lampa uliczna - led, solarna
- pasy wibracyjno-akustyczne



Usługi Projektowe i Nadzór w Budownictwie
GRZEGORZ RUDZKI
 97-330 Sulejów ul. Góra Strzelecka 18

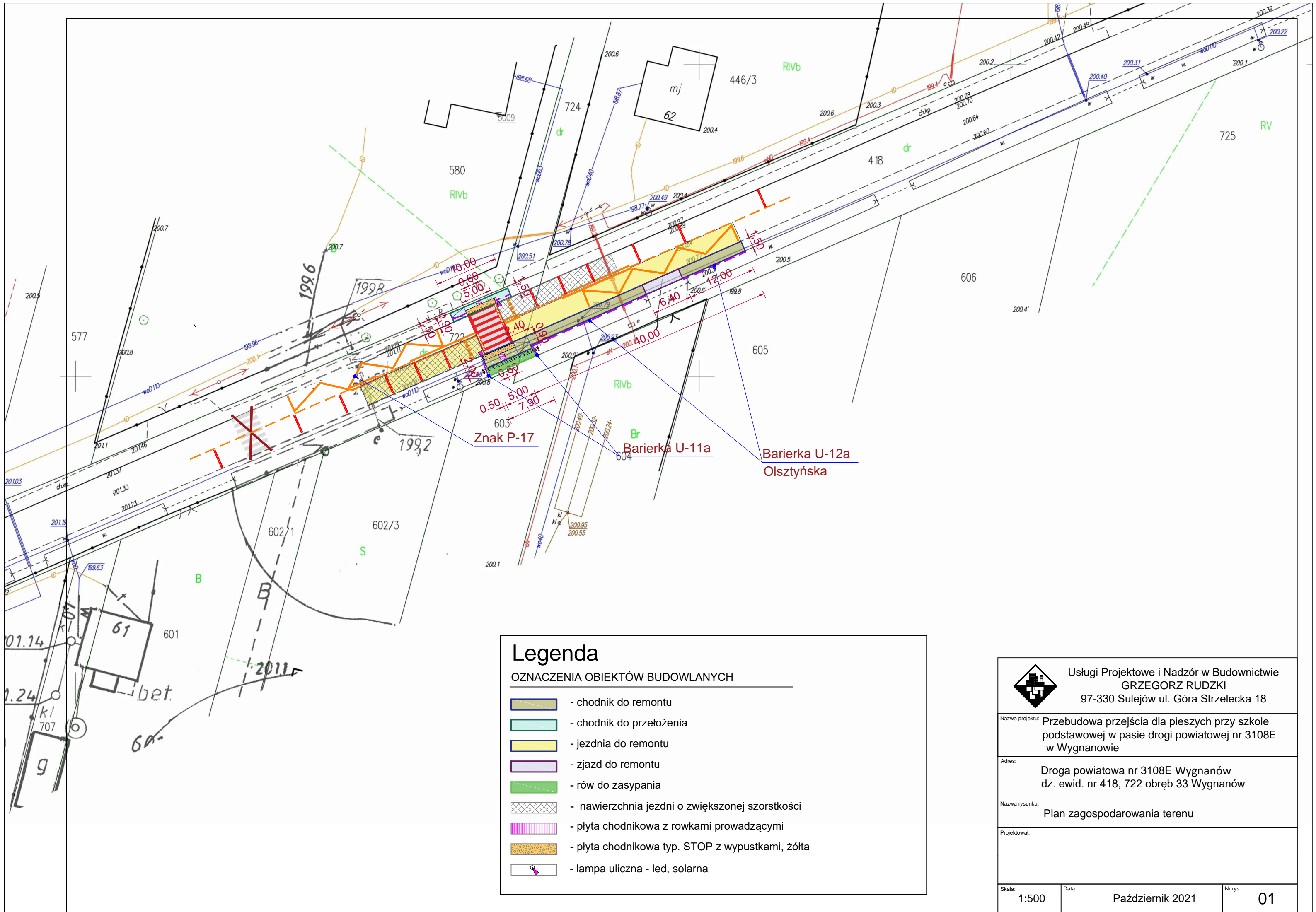
Nazwa projektu: **Przebudowa przejścia dla pieszych przy szkole podstawowej w pasie drogi powiatowej nr 3108E w Wygnanowie**

Adres: **Droga powiatowa nr 3108E Wygnanów dz. ewid. nr 418, 722 obręb 33 Wygnanów**

Nazwa wykonawcy: **Projektowana stała organizacja ruchu**

Projektant:

Skala: **1:500** Data: **Październik 2021** Nr rys.: **03**



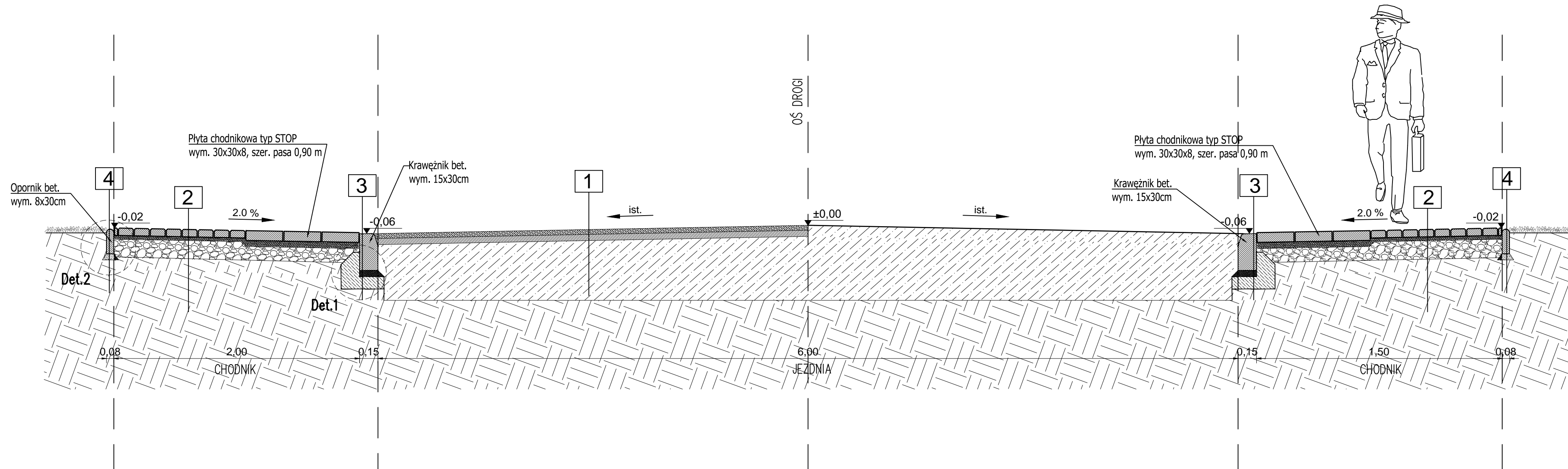
Legenda

OZNACZENIA OBIEKTÓW BUDOWLANYCH

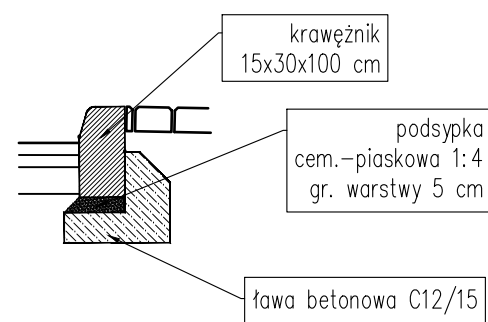
| | |
|--|--|
| | - chodnik do remontu |
| | - chodnik do przełożenia |
| | - jezdnia do remontu |
| | - zjazd do remontu |
| | - rów do zasypania |
| | - nawierzchnia jezdni o zwiększonej szorstkości |
| | - płyta chodnikowa z rowkami prowadzącymi |
| | - płyta chodnikowa typ. STOP z wypustkami, żółta |
| | - lampa uliczna - led, solarna |

| | | |
|--------------|--|-------------|
| | Usługi Projektowe i Nadzór w Budownictwie GRZEGORZ RUDZKI 97-330 Sulejów ul. Góra Strzelecka 18 | |
| | Nazwa projektu: Przebudowa przejścia dla pieszych przy szkole podstawowej w pasie drogi powiatowej nr 3108E w Wygnanowie | |
| | Adres: Droga powiatowa nr 3108E Wygnanów dz. ewid. nr 418, 722 obręb 33 Wygnanów | |
| | Nazwa rysunku: Plan zagospodarowania terenu | |
| | Projektował: | |
| Skala: 1:500 | Data: Październik 2021 | Nr rys.: 01 |

Przekrój konstrukcyjny w miejscu przejścia dla pieszych



Det.1
ŁAWA POD KRAWĘŻNIK BET. 15x30x100 cm



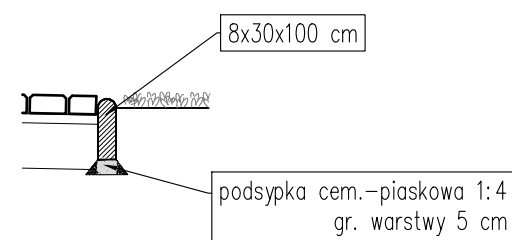
1
warstwa ścieralna z betonu asfaltowego; gr. 5 cm AC 11 S
istniejąca nawierzchnia bitumiczna, frezowanie regulacyjne
istniejąca podbudowa


3
krawężnik drogowy wym. 15x30x100cm
podsypka cementowo-piaskowa 1:4, gr. 5 cm
ława betonowa z oporem C15/20, gr. 15 cm

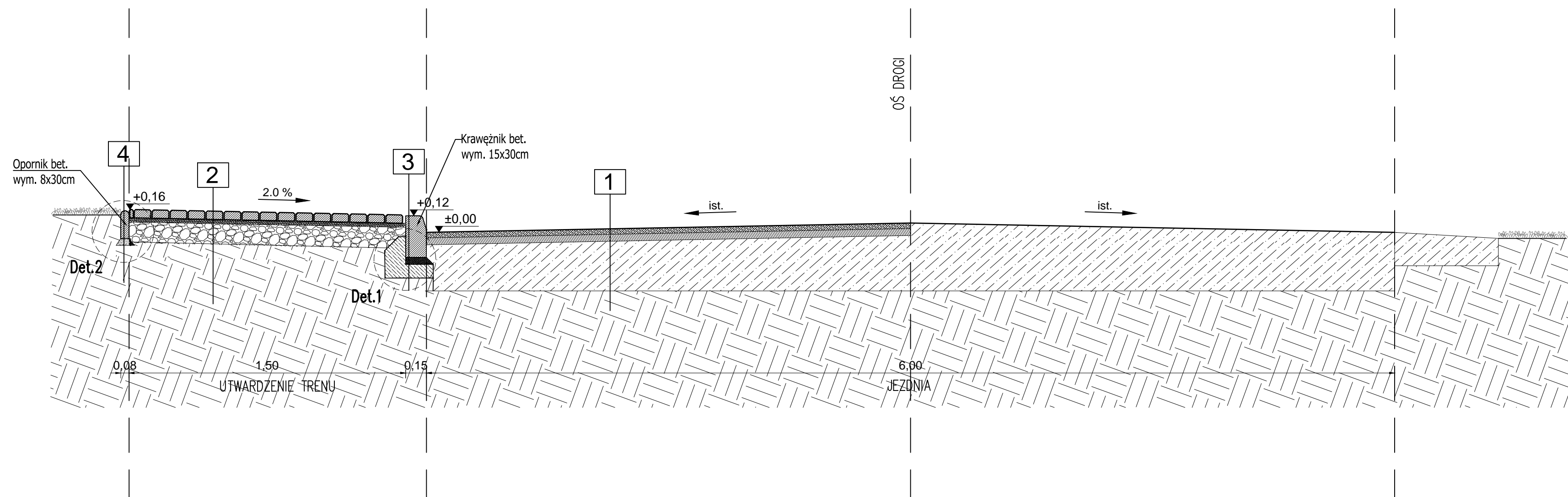
2
kostka betonowa gr. 8cm
podsypka cementowo-piaskowa 1:4, gr. 3 cm
istniejąca podbudowa

4
obrzeże betonowe wym. 8x30x100cm
podsypka cementowo-piaskowa 1:4, gr. 5 cm
ława betonowa z oporem C15/20, gr. 10 cm

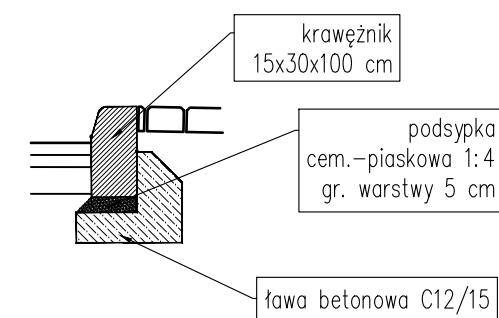
Det.2
ŁAWA POD OBRZEŻE BET. 8x30x100 cm



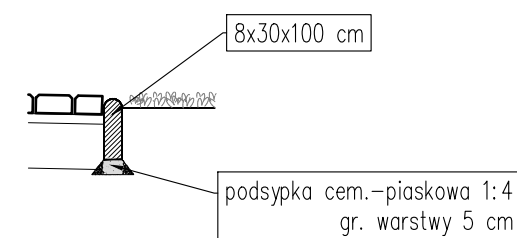
| | | |
|--|------------------------|-------------|
|  Usługi Projektowe i Nadzór w Budownictwie GRZEGORZ RUDZKI 97-330 Sulejów ul. Góra Strzelecka 18 | | |
| Nazwa projektu: Przebudowa przejścia dla pieszych przy szkole podstawowej w pasie drogi powiatowej nr 3108E w Wygnanowie | | |
| Adres: Droga powiatowa nr 3108E Wygnanów dz. ewid. nr 418, 722 obręb 33 Wygnanów | | |
| Nazwa rysunku: Przekrój konstrukcyjny w miejscu przejścia dla pieszych | | |
| Projektował: | | |
| Skala: 1:500 | Data: Październik 2021 | Nr rys.: 02 |



Det.1
ŁAWA POD KRAWĘŻNIK BET. 15x30x100 cm



Det.2
ŁAWA POD OBRZEŻE BET. 8x30x100 cm




1
warstwa ścieralna z betonu asfaltowego; gr. 5 cm AC 11 S
istniejąca nawierzchnia bitumiczna, frezowanie regulacyjne
istniejąca podbudowa

2
kostka betonowa gr. 8cm
podsypka cementowo-piaskowa 1:4, gr. 3 cm
podbudowa z kruszywa łamanego 0/31,5
stabilizowanego mechanicznie, gr. 10 cm

3
krawężnik drogowy wym. 15x30x100cm
podsypka cementowo-piaskowa 1:4, gr. 5 cm
ława betonowa z oporem C15/20, gr. 15 cm

4
obrzeże betonowe wym. 8x30x100cm
podsypka cementowo-piaskowa 1:4, gr. 5 cm
ława betonowa z oporem C15/20, gr. 10 cm

 Usługi Projektowe i Nadzór w Budownictwie
GRZEGORZ RUDZKI
97-330 Sulejów ul. Góra Strzelecka 18

Nazwa projektu: Przebudowa przejścia dla pieszych przy szkole podstawowej w pasie drogi powiatowej nr 3108E w Wygnanowie

Adres: Droga powiatowa nr 3108E Wygnanów
dz. ewid. nr 418, 722 obręb 33 Wygnanów

Nazwa rysunku:
Przekrój konstrukcyjny

Projektował:

Skala: 1:500

Data: Październik 2021

Nr rys.: 03