


### Legenda

---

□ - lokalizacja budowy przejścia dla pieszych

	<b>Usługi Projektowe i Nadzór w Budownictwie</b> <b>GRZEGORZ RUDZKI</b> 97-330 Sulejów ul. Góra Strzelecka 18	
Nazwa projektu: <b>Przebudowa przejścia dla pieszych przy szkole podstawowej w pasie drogi powiatowej nr 3108E w Woli Załęznej</b>		
Adres: <b>Droga powiatowa nr 3108E w Woli Załęznej dz. ewid. nr 498/1 obręb 30 Wola Załęzna</b>		
Nazwa rysunku: <b>Lokalizacja</b>		
Projektował:		
Skala: <b>1:10000</b>	Data: <b>Październik 2021</b>	Nr rys.: <b>01</b>

STAROSTWO POWIATOWE  
w Opatowie  
ul. Kwiatowa 1a, 26-300 Opatów  
WYDZIAŁ GEODEZJI, KARTOGRAFII, KATASTRU  
i GOSPODARKI NIERUCHOMOŚCIAMI

woj. łódzkie  
pow. opoczyński  
jedn. ewid. 100704\_5 OPOCZNO  
obr. 0030 WOLA ZAŁĘŻNA

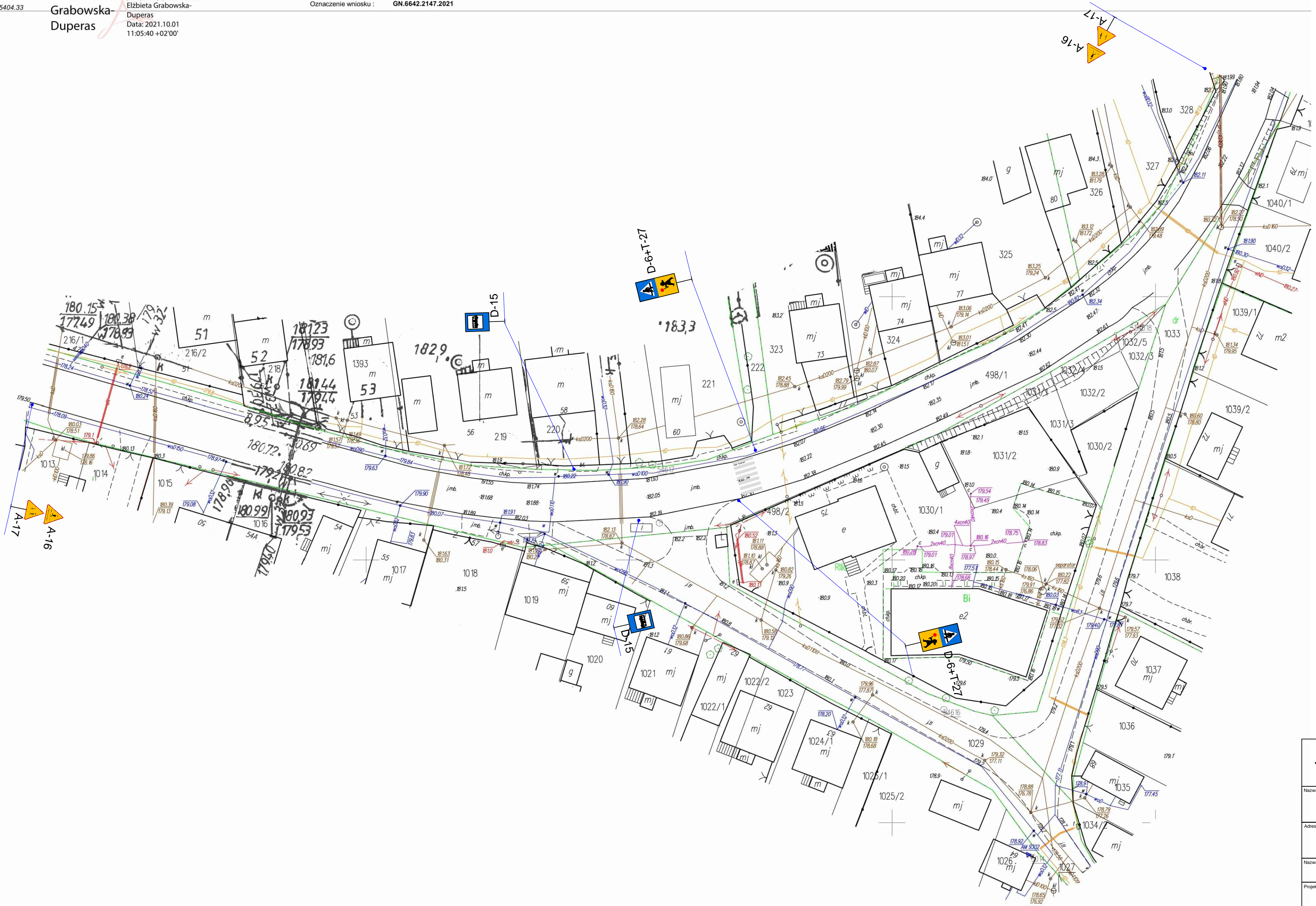
Nazwa organu prowadzącego państwowy zasób  
geodezyjny i kartograficzny: STAROSTA OPOCZYŃSKI  
Identyfikator ewidencyjny:  
materiału zasobu: PL.PZGIK.7680  
Nazwa materiału zasobu: mapa zasadnicza  
Data wykonania kopii: 2021.10.01  
Oznaczenie wniosku: GN.6642.2147.2021


**MAPA ZASADNICZA**  
Skala 1:500

Imię, nazwisko i podpis  
osoby reprezentującej:  
**Anna Elzbieta  
Grabowska-  
Duperas**

Elektronicznie  
podpisana przez:  
Elzbieta Grabowska-  
Duperas  
Data: 2021.10.01  
11:05:40 +02'00'

745357.79

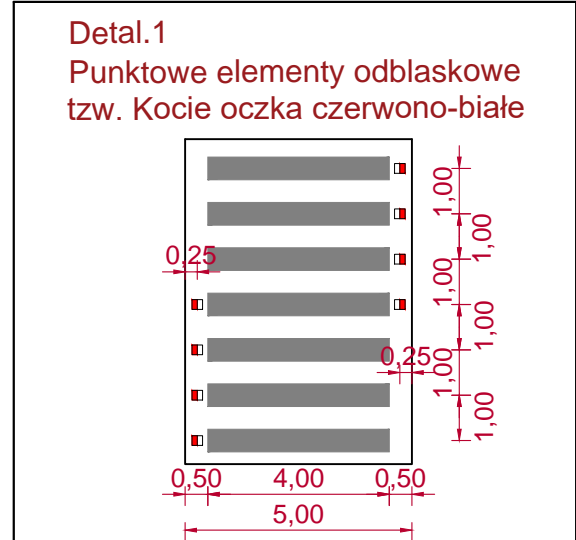



		
Usługi Projektowe i Nadzór w Budownictwie GRZEGORZ RUDZKI 97-330 Sulejów ul. Góra Strzelecka 18		
Nazwa projektu: Przebudowa przejścia dla pieszych przy szkole podstawowej w pasie drogi powiatowej nr 3108E w Woli Załężnej		
Adres: Droga powiatowa nr 3108E w Woli Załężnej dz. ewid. nr 498/1 obręb 30 Wola Załężna		
Nazwa rysunku: Inwentaryzacja istniejącego oznakowania		
Projektował:		
Skala: 1:500	Data: Październik 2021	Nr rys.: 02

STAROSTWO POWIATOWE  
w Opatowie  
ul. Kwiatowa 1a, 26-300 Opatów  
WYDZIAŁ GEODEZJI, KARTOGRAFII, KATASTRU  
I GOSPODARKI NIEMUCHOMOŚCIAMI  
Imię, nazwisko i podpis  
osoby reprezentującej

województwo  
pow. opoczyński  
jedn. ewid. 100704\_5 OPOCZNO  
obr. 0030 WOLA ZAŁĘŻNA  
**MAPA ZASADNICZA**  
Skala 1:500  
Elektronicznie  
podpisany przez  
Anna Elżbieta  
Grabowska-  
Duperas

Nazwa organu prowadzącego państwowy zasób  
geodezyczny i kartograficzny: STAROSTA OPOCZYŃSKI  
Identyfikator ewidencyjny  
materiału zasobu : PL\_PZGIK.7680  
Nazwa materiału zasobu : mapa zasadnicza  
Data wykonania kopii : 2021.10.01  
Oznaczenie wniosku : GN.6642.2147.2021



**Legenda**  
OZNACZENIA OBIEKTÓW BUDOWLANYCH

- ist. chodnik do remontu
- nawierzchnia jezdni o zwiększonej szorstkości
- płyta chodnikowa z rowkami prowadzącymi
- płyta chodnikowa typ. STOP z wypustkami, żółta
- Znak P-14 - linia warunkowego zatrzymania złożona z prostokątów
- Punktowe elementy odblaskowe tzw. Kocie oczka czerwono-białe
- Znak P-4 - linia podwójna ciągła
- Znak P-1e - linia pojedyncza przerywana – prowadząca szeroka
- lampa uliczna - led, solarna
- pasy wibracyjno-akustyczne
- Znak P-12 - linia bezwzględnego zatrzymania – stop

Usługi Projektowe i Nadzór w Budownictwie  
**GRZEGORZ RUDZKI**  
97-330 Sulejów ul. Góra Strzelecka 18

Nazwa projektu: Przebudowa przejścia dla pieszych przy szkole  
podstawowej w pasie drogi powiatowej nr 3108E  
w Woli Załęźnej

Adres: Droga powiatowa nr 3108E w Woli Załęźnej  
dz. ewid. nr 498/1 obręb 30 Wola Załęźna

Nazwa rysunku: Projekt stałej organizacji ruchu

Projektował:

Skala: 1:500      Data: Październik 2021      Nr rys.: 03

STAROSTWO POWIATOWE  
w Opatocznie  
ul. Kwiatowa 1a, 26-300 Opatoczno  
WYDZIAŁ GEODEZJI, KARTOGRAFII, KATASTRU  
I GOSPODARKI NIERUCHOMOŚCIAMI

województwo łódzkie  
powiat opoczyński  
jedn. ewid. 100704\_5 OPOCZNO  
obr. 0030 WOLA ZAŁĘŻNA  
**MAPA ZASADNICZA**  
Skala 1:500

Nazwa organu prowadzącego państwowy zasób  
geodezyjny i kartograficzny: STAROSTA OPOCZYŃSKI  
Identyfikator ewidencyjny  
materiału zasobu : PL\_PZGIK.7680  
Nazwa materiału zasobu : mapa zasadnicza  
Data wykonania kopii : 2021.10.01  
Oznaczenie wniosku : GN.6642.2147.2021


5695404.33  
74935779

Elektronicznie podpisany przez  
**Anna Elżbieta Grabowska-Duperas**  
Data: 2021.10.01  
11:05:40 +02'00'



**Legenda**  
OZNACZENIA OBIEKTÓW BUDOWLANYCH

	- ist. chodnik do remontu
	- nawierzchnia jezdni o zwiększonej szorstkości
	- płyta chodnikowa z rowkami prowadzącymi
	- płyta chodnikowa typ. STOP z wypustkami, żółta
	- lampa uliczna - led, solarna

 Usługi Projektowe i Nadzór w Budownictwie  
**GRZEGORZ RUDZKI**  
97-330 Sulejów ul. Góra Strzelecka 18

Nazwa projektu: Przebudowa przejścia dla pieszych przy szkole podstawowej w pasie drogi powiatowej nr 3108E w Woli Załężnej

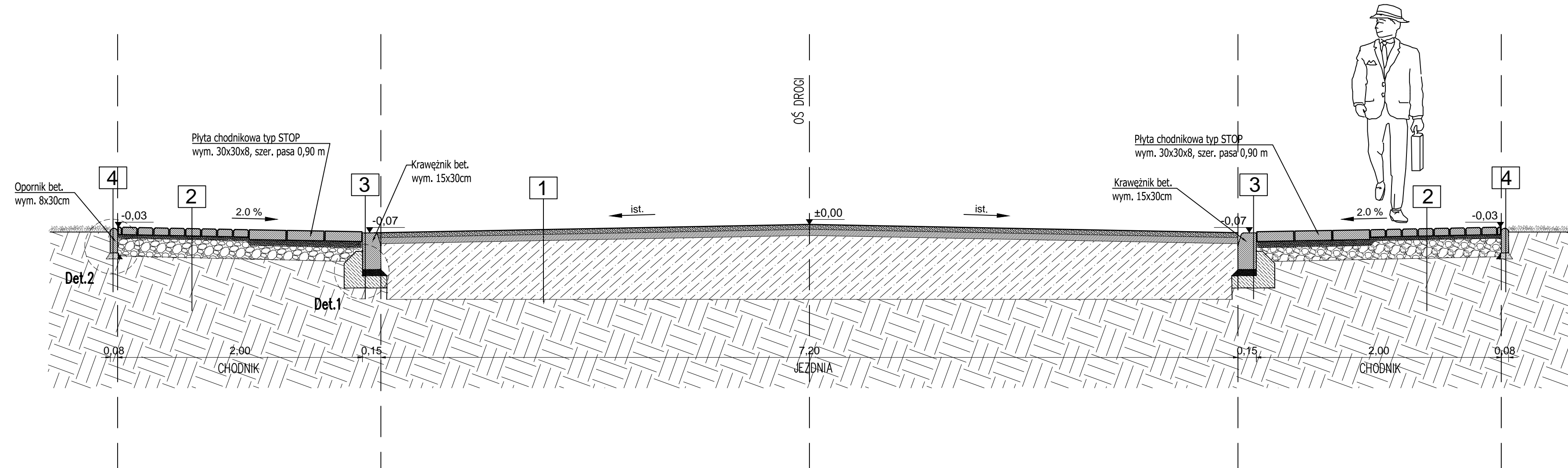
Adres: Droga powiatowa nr 3108E w Woli Załężnej dz. ewid. nr 498/1 obręb 30 Wola Załężna

Nazwa rysunku: Plan sytuacyjny

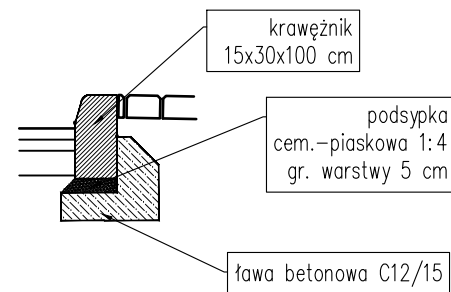
Projektował:

Skala: 1:500    Data: Październik 2021    Nr rys.: 01

# Przekrój konstrukcyjny w miejscu przejścia dla pieszych



**Det.1**  
ŁAWA POD KRAWĘŻNIK BET. 15x30x100 cm



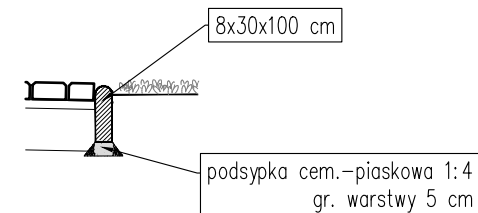
1	powierzchniowe zwiększenie szorstkości nawierzchni istniejąca nawierzchnia bitumiczna istniejąca podbudowa
---	--


2	kostka betonowa gr. 8cm podsypka cementowo-piaskowa 1:4, gr. 3 cm istniejąca podbudowa
---	--

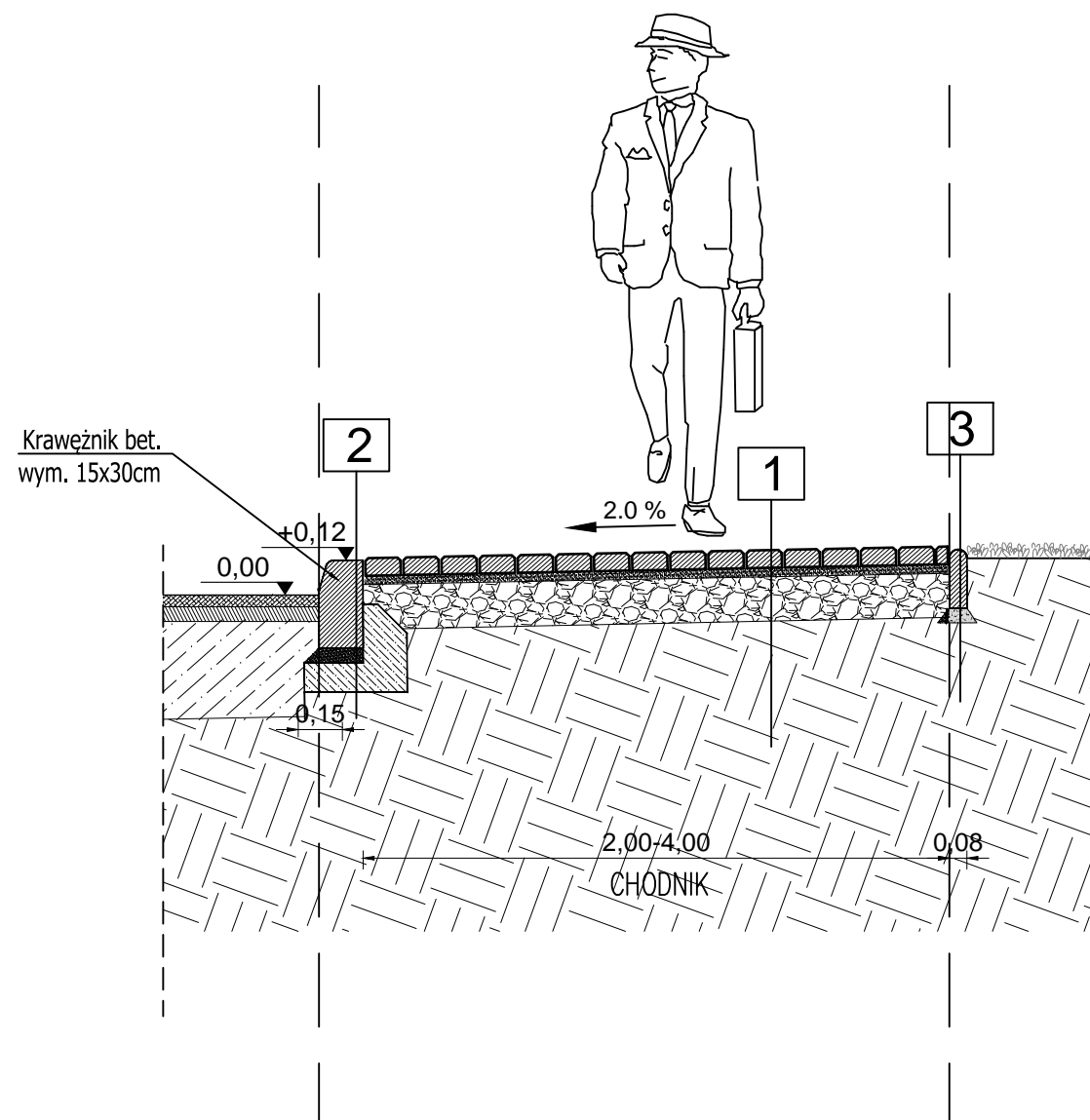
3	krawężnik drogowy wym. 15x30x100cm podsypka cementowo-piaskowa 1:4, gr. 5 cm ława betonowa z oporem C15/20, gr. 15 cm
---	---

4	obrzeże betonowe wym. 8x30x100cm podsypka cementowo-piaskowa 1:4, gr. 5 cm ława betonowa z oporem C15/20, gr. 10 cm
---	---

**Det.2**  
ŁAWA POD OBRZEŻE BET. 8x30x100 cm




 Usługi Projektowe i Nadzór w Budownictwie GRZEGORZ RUDZKI 97-330 Sulejów ul. Góra Strzelecka 18		
Nazwa projektu: Przebudowa przejścia dla pieszych przy szkole podstawowej w pasie drogi powiatowej nr 3108E w Woli Załęznej		
Adres: Droga powiatowa nr 3108E w Woli Załęznej dz. ewid. nr 498/1 obręb 30 Wola Załęzna		
Nazwa rysunku: Przekrój konstrukcyjny w miejscu przejścia dla pieszych		
Projektował:		
Skala:	Data:	Nr rys.:
1:25	Październik 2021	02



<b>1</b>
kostka betonowa gr. 8cm
podsyпка cementowo-piaskowa 1:4, gr. 3 cm
istniejąca podbudowa

<b>2</b>
krawężnik drogowy wym. 15x30x100cm
podsyпка cementowo-piaskowa 1:4, gr. 5 cm
ława betonowa z oporem C15/20, gr. 15 cm

<b>3</b>
obrzeże betonowe wym. 8x30x100cm
podsyпка cementowo-piaskowa 1:4, gr. 5 cm
ława betonowa z oporem C15/20, gr. 10 cm

	Usługi Projektowe i Nadzór w Budownictwie <b>GRZEGORZ RUDZKI</b> 97-330 Sulejów ul. Góra Strzelecka 18
Nazwa projektu: Przebudowa przejścia dla pieszych przy szkole podstawowej w pasie drogi powiatowej nr 3108E w Woli Załużnej	
Adres: Droga powiatowa nr 3108E w Woli Załużnej dz. ewid. nr 498/1 obręb 30 Wola Załużna	
Nazwa rysunku: Przekrój chodnika	
Projektował:	
Skala: 1:25	Data: Październik 2021
	Nr rys.: 03