

Legenda

- lokalizacja przebudowy przejścia dla pieszych



Usługi Projektowe i Nadzór w Budownictwie
GRZEGORZ RUDZKI
97-330 Sulejów ul. Góra Strzelecka 18

Nazwa projektu: Przebudowa przejścia dla pieszych przy szkole podstawowej w pasie drogi powiatowej nr 3111E w m. Radzice Duże

Adres: Droga powiatowa Nr 3111E Radzice Duże dz. ewid. nr 964 obręb 9 Radzice Duże

Nazwa rysunku: Lokalizacja

Projektował:

Skala: 1:10000

Data: Październik 2021

Nr rys.: 01

STAROSTWO POWIATOWE

województwo

Nazwa organu prowadzącego państwowy zasób

pow. opoczyński

geodezyjny i kartograficzny. STAROSTA OPOCZYŃSKI

w Opczynie

ul. Kwiatowa 1a, 26-300 Opczynie

identyfikator ewidencyjny

Wydział Geodezji, Kartografii, Katastru

obr. 0009 Radzice Duże

materiału zasobu : P.L.PZGHK.7680

MAPA ZASADNICZA

Skala 1:500

Nazwa materiału zasobu : mapa zasadnicza

Data wykonania kopii : 2021.10.04

Imię, nazwisko i podpis osoby, na podstawie której wykonano mapę

Oznaczenie wlotosku : GN.6642.2154.2021

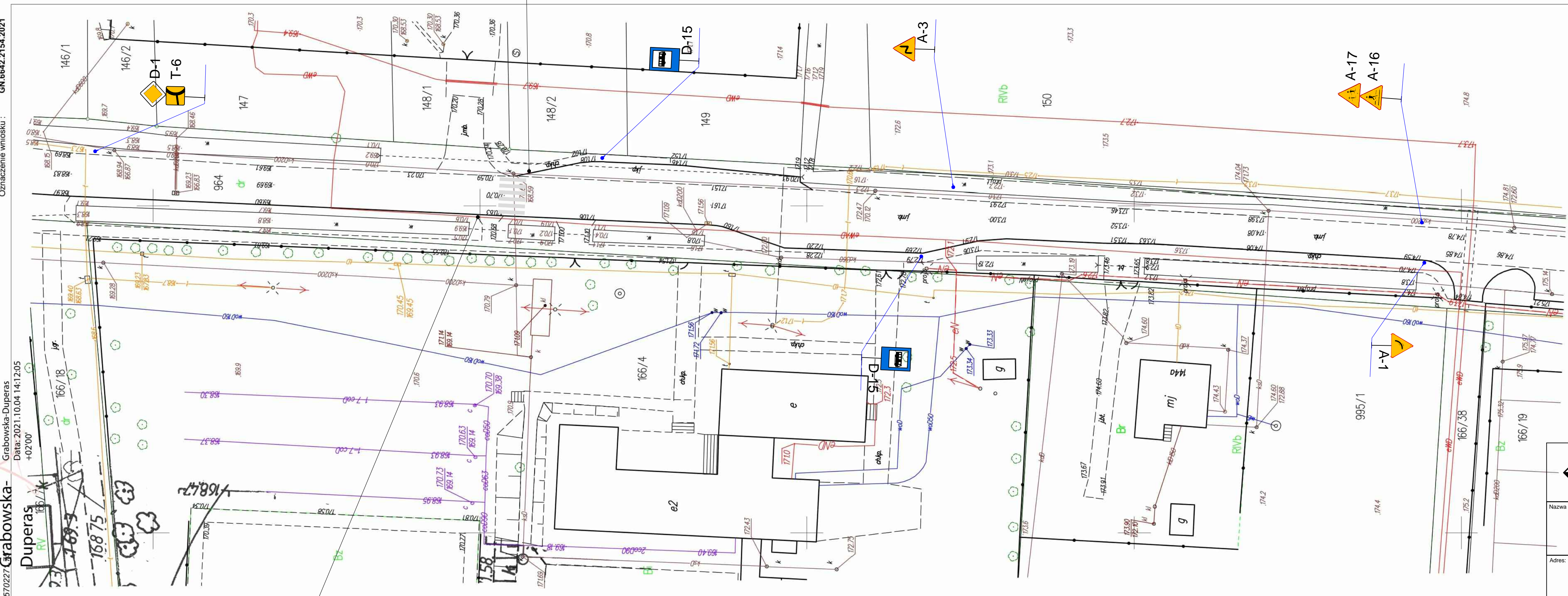
Elektronicznie podpisany przez Anna Elzbieta


7457939.87

Data: 2021.10.04 14:12:05

Grabowska-Duperas

7457939.87



| | | |
|---|---|----------|
|  | | |
| Usługi Projektowe i Nadzór w Budownictwie GRZEGORZ RUDZKI 97-330 Sulejów ul. Góra Strzelecka 18 | | |
| Nazwa rysunku: | Przebudowa przejścia dla pieszych przy szkole podstawowej w pasie drogi powiatowej nr 3111E w m. Radzice Duże | |
| Adres: | Droga powiatowa Nr 3111E Radzice Duże dz. ewid. nr 964 obręb 9 Radzice Duże | |
| Nazwa rysunku: | Inwentaryzacja istniejącego oznakowania | |
| Projektował: | | |
| Skala: | Data: | Nr rys.: |
| 1:500 | Październik 2021 | 02 |

STAROSTWO POWIATOWE
w Opatocznie
ul. Kwiatowa 1a, 26-300 Opatoczno
WYDZIAŁ GEODEZJI, KARTOGRAFII, KATASTRU
i GOSPODARKI NIERUCHOMOŚCIAMI

województwo
pow. opoczyński
jedn. ewid. 100702_5 DRZEWICA
obr. 0009 Radzice Duże
MAPA ZASADNICZA

Nazwa organu prowadzącego państwowy zasób
geodezyjny i kartograficzny: STAROSTA OPOCZYŃSKI
Identyfikator ewidencyjny
materiału zasobu: PŁPZGJK.7680

Imię, nazwisko i podpis
osoby, przez którą projekt
Elektronicznie podpisany
przez Annę Elżbietę
Grabowską-Duperas

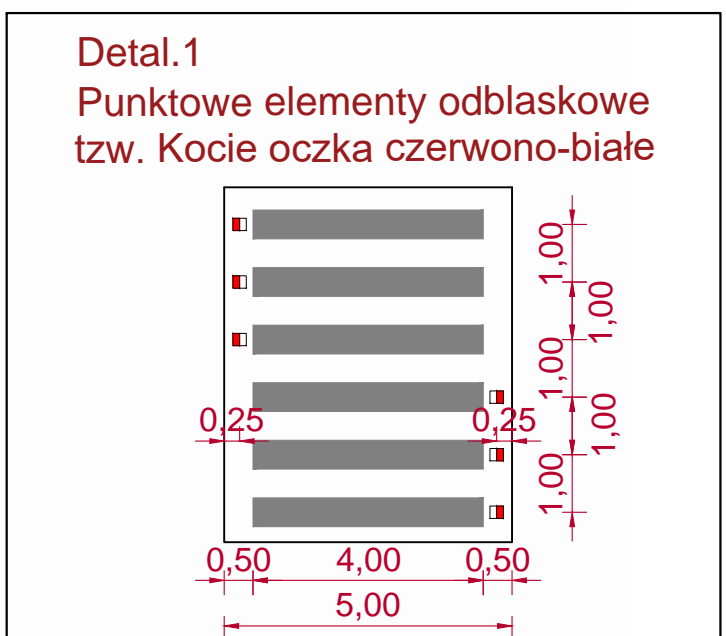
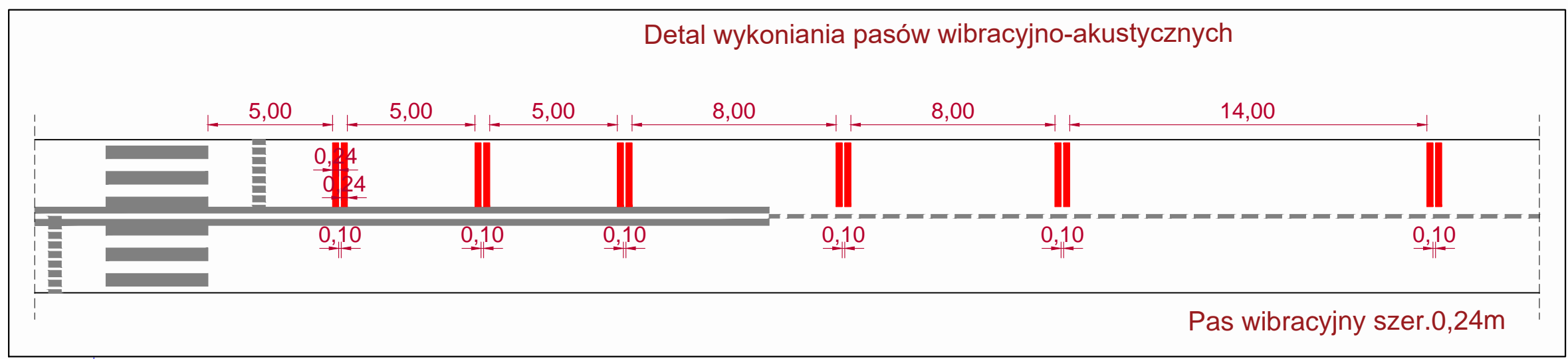
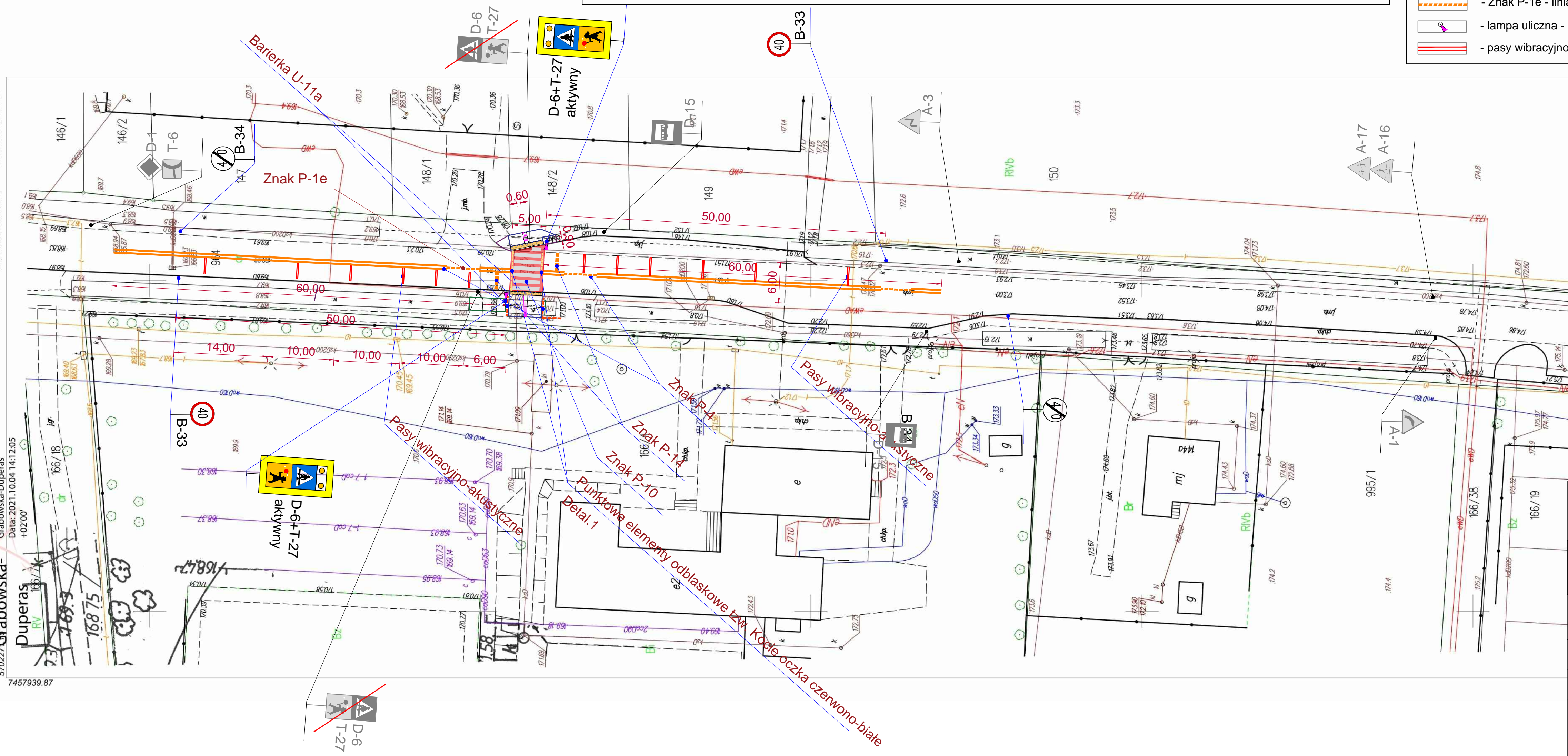
Nazwa materiału zasobu: mapa zasadnicza
Data wykonania kopii: 2021.10.04
Oznaczenie wlotku: GN.6642.2154.2021

570227 Grabowska-Duperas
Data: 2021.10.04 14:12:05
+02'00"

Skala 1:500

GN.6642.2154.2021

7457939.87



Legenda

OZNACZENIA OBIEKTÓW BUDOWLANYCH

- płyta chodnikowa z rowkami prowadzącymi
- płyta chodnikowa typ. STOP z wypustkami, żółta
- Znak P-14 - Linia warunkowego zatrzymania złożona z prostokątów
- Punktowe elementy odblaskowe tzw. Kocie oczka czerwono-białe
- Znak P-4 - linia podwójna ciągła
- Znak P-1e - linia pojedyncza przerywana – prowadząca szeroka
- lampa uliczna - led, solarna
- pasy wibracyjno-akustyczne

| | | |
|--|---|----------|
| <p>Usługi Projektowe i Nadzór w Budownictwie GRZEGORZ RUDZKI 97-330 Sulejów ul. Góra Strzelecka 18</p> | | |
| Nazwa projektu: | Przebudowa przejścia dla pieszych przy szkole podstawowej w pasie drogi powiatowej nr 3111E w m. Radzice Duże | |
| Adres: | Droga powiatowa Nr 3111E Radzice Duże dz. ewid. nr 964 obręb 9 Radzice Duże | |
| Nazwa rysunku: | Projektowana stała organizacja ruchu | |
| Projektował: | | |
| Skala: | Data: | Nr rys.: |
| 1:500 | Październik 2021 | 03 |

STAROSTWO POWIATOWE
w Opczynie
ul. Kwiatowa 1a, 26-300 Opczno
WYDZIAŁ GEODEZJI, KARTOGRAFII, KATASTRU
I GOSPODARKI NIERUCHOMOŚCIAMI

woj. łódzkie
pow. opoczyński
jedn. ewid. 100702_5 DRZEWICA
obr. 0009 Radzice Duże

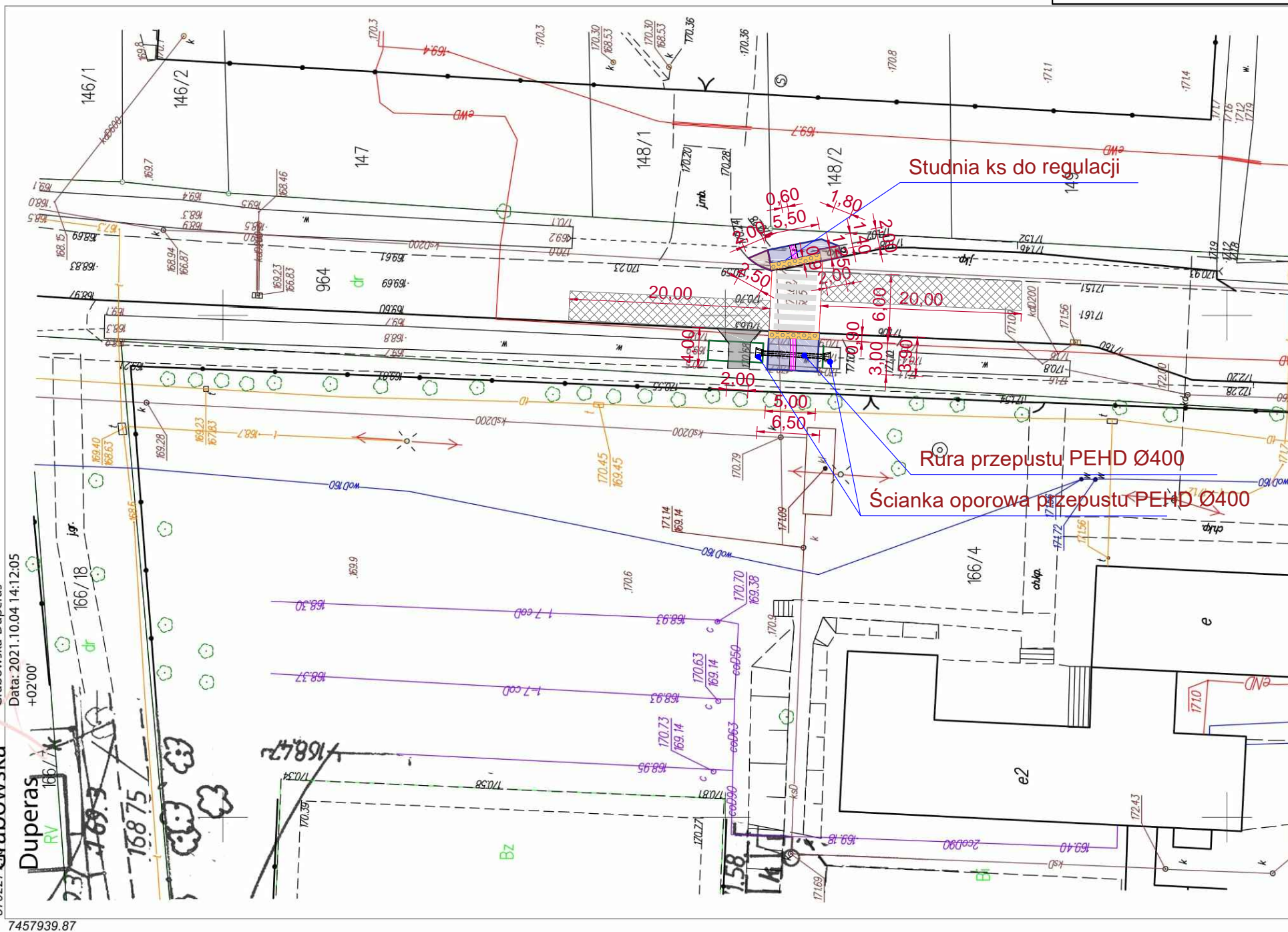
MAPA ZASADNICZA

Skala 1:500

Elektronicznie podpisany
przez Anna Elżbieta

Nazwa organu prowadzącego państwowy zasób
geodezyjny i kartograficzny: STAROSTA OPCZYŃSKI
Identyfikator ewidencyjny
materiału zasobu : PL.PZGIK.7680
Nazwa materiału zasobu : mapa zasadnicza
Data wykonania kopii : 2021.10.04
Oznaczenie wniosku : GN.6642.2154.2021

Imię, nazwisko i podpis
osoby upoważnionej do
podpisania mapy
Anna Elżbieta
Grabowska-Duperas
Data: 2021.10.04 14:12:05
+02'00"



Legenda

OZNACZENIA OBIEKTÓW BUDOWLANYCH

- chodnik do remontu
- chodnik do przełożenia
- ist. chodnik do roziórki
- nawierzchnia jezdni o zwiększonej szorstkości
- płyta chodnikowa z rowkami prowadzącymi
- płyta chodnikowa typ. STOP z wypustkami, żółta



Usługi Projektowe i Nadzór w Budownictwie
GRZEGORZ RUDZKI
97-330 Sulejów ul. Góra Strzelecka 18

Nazwa projektu: Przebudowa przejścia dla pieszych przy szkole podstawowej w pasie drogi powiatowej nr 3111E w m. Radzice Duże

Adres: Droga powiatowa Nr 3111E Radzice Duże dz. ewid. nr 964 obręb 9 Radzice Duże

Nazwa rysunku: Plan sytuacyjny

Projektował:

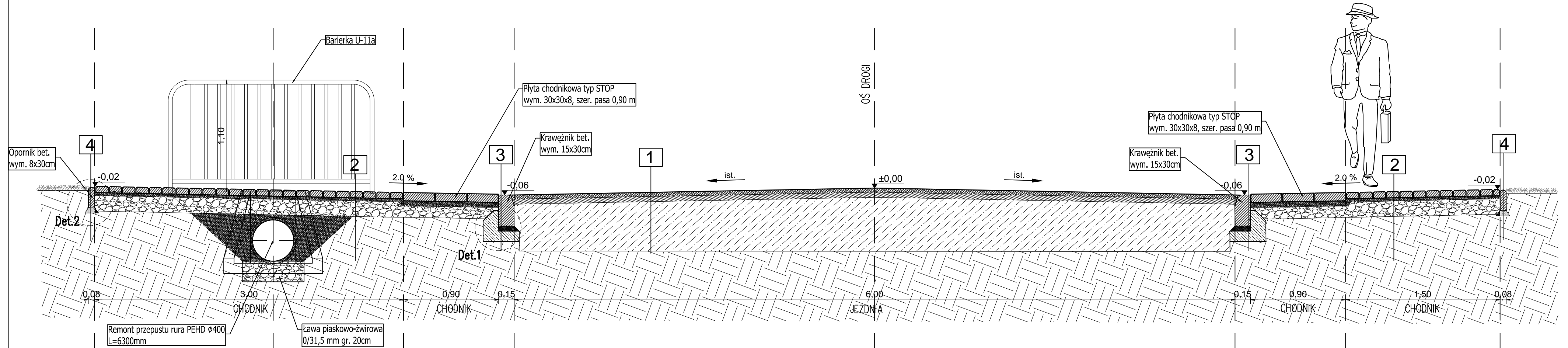
Skala: 1:500

Data: Październik 2021

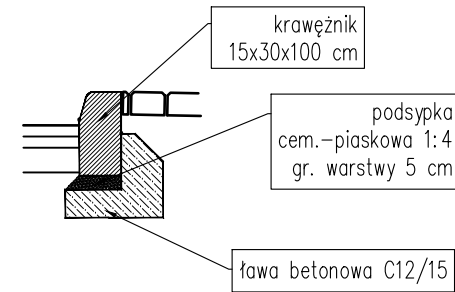
Nr rys.:

01

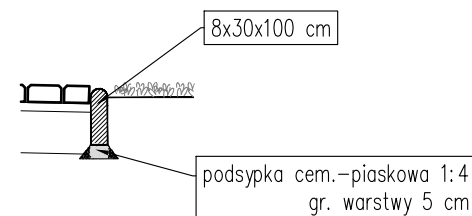
Przekrój konstrukcyjny w miejscu przejścia dla pieszych



Det.1
ŁAWA POD KRAWĘŻNIK BET. 15x30x100 cm



Det.2
ŁAWA POD OBRZEŻE BET. 8x30x100 cm




1
powierzchniowe zwiększenie szorstkości nawierzchni
istniejąca nawierzchnia bitumiczna
istniejąca podbudowa

2
kostka betonowa gr. 8cm
podsypka cementowo-piaskowa 1:4, gr. 3 cm
podbudowa z kruszywa łamanego 0/31,5
stabilizowanego mechanicznie, gr. 10 cm

3
krawężnik drogowy wym. 15x30x100cm
podsypka cementowo-piaskowa 1:4, gr. 5 cm
ława betonowa z oporem C15/20, gr. 15 cm

4
obrzeże betonowe wym. 8x30x100cm
podsypka cementowo-piaskowa 1:4, gr. 5 cm
ława betonowa z oporem C15/20, gr. 10 cm

 Usługi Projektowe i Nadzór w Budownictwie
GRZEGORZ RUDZKI
97-330 Sulejów ul. Góra Strzelecka 18

Nazwa projektu: **Przebudowa przejścia dla pieszych przy szkole podstawowej w pasie drogi powiatowej nr 3111E w m. Radzice Duże**

Adres: **Droga powiatowa Nr 3111E Radzice Duże dz. ewid. nr 964 obręb 9 Radzice Duże**

Nazwa rysunku: **Przekrój konstrukcyjny w miejscu przejścia dla pieszych**

Projektował: