
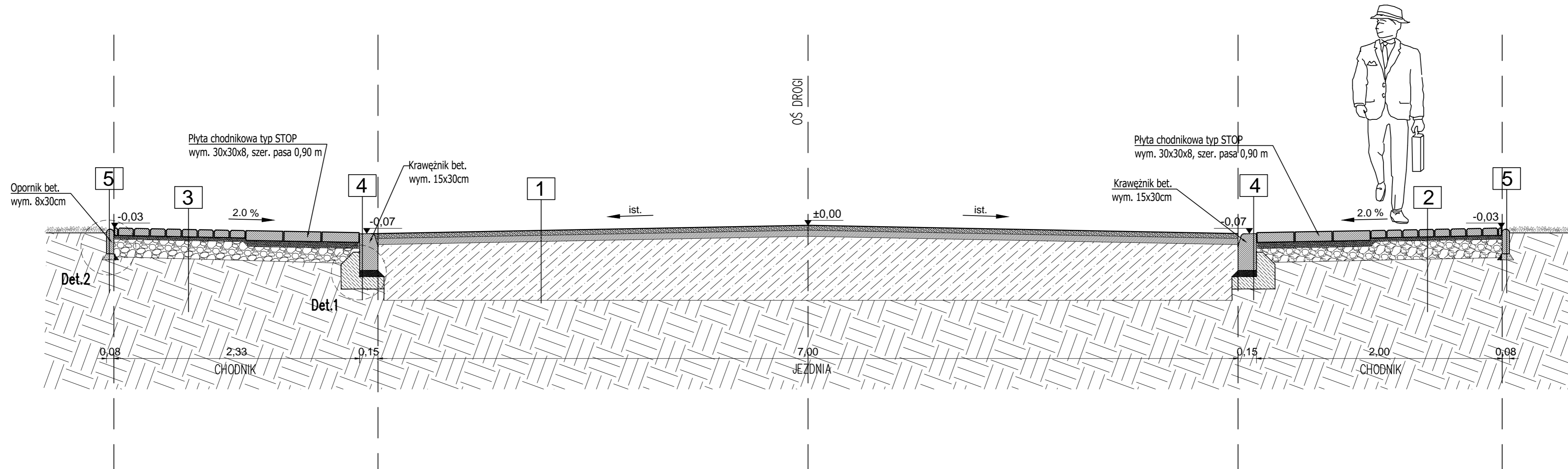




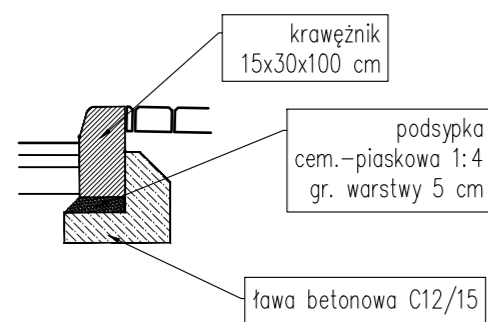
Legenda	
OZNACZENIA OBIEKTÓW BUDOWLANYCH	
	- chodnik do remontu z wymianą konstrukcji
	- chodnik do remontu
	- nawierzchnia jezdni o zwiększonej szorstkości
	- płyta chodnikowa z rowkami prowadzącymi
	- płyta chodnikowa typ. STOP z wypustkami, żółta
	- lampa uliczna - led, solarna

	Usługi Projektowe i Nadzór w Budownictwie <b>GRZEGORZ RUDZKI</b> 97-330 Sulejów ul. Góra Strzelecka 18	
	Nazwa projektu: <b>Budowa przejścia dla pieszych w pasie drogi powiatowej nr 3108E ul. Staromiejska w Opocznie przy sklepie DINO</b>	
Adres: <b>Droga powiatowa Nr 3108E          Opoczno ul. Staromiejska          dz. ewid. nr 74/3 obręb 14 Opoczno-miasto</b>		Nazwa rysunku: <b>Plan sytuacyjny</b>
Projektował:		
Skala:	Data:	Nr rys.:
1:500	Październik 2021	01

# Przekrój konstrukcyjny w miejscu przejścia dla pieszych



**Det.1**  
ŁAWA POD KRAWĘŻNIK BET. 15x30x100 cm



<b>1</b>	powierzchniowe zwiększenie szorstkości nawierzchni istniejąca nawierzchnia bitumiczna istniejąca podbudowa
----------	--

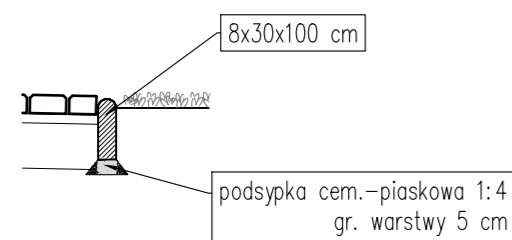
<b>2</b>	kostka betonowa gr. 8cm podsyпка cementowo-piaskowa 1:4, gr. 3 cm istniejąca podbudowa
----------	--


<b>3</b>	kostka betonowa gr. 8cm podsyпка cementowo-piaskowa 1:4, gr. 3 cm podbudowa z kruszywa łamanego 0/31,5 stabilizowanego mechanicznie, gr. 10 cm
----------	--

<b>4</b>	krawężnik drogowy wym. 15x30x100cm podsyпка cementowo-piaskowa 1:4, gr. 5 cm ława betonowa z oporem C15/20, gr. 15 cm
----------	---

<b>5</b>	obrzeże betonowe wym. 8x30x100cm podsyпка cementowo-piaskowa 1:4, gr. 5 cm ława betonowa z oporem C15/20, gr. 10 cm
----------	---

**Det.2**  
ŁAWA POD OBRZEŻE BET. 8x30x100 cm




 Usługi Projektowe i Nadzór w Budownictwie  
**GRZEGORZ RUDZKI**  
 97-330 Sulejów ul. Góra Strzelecka 18

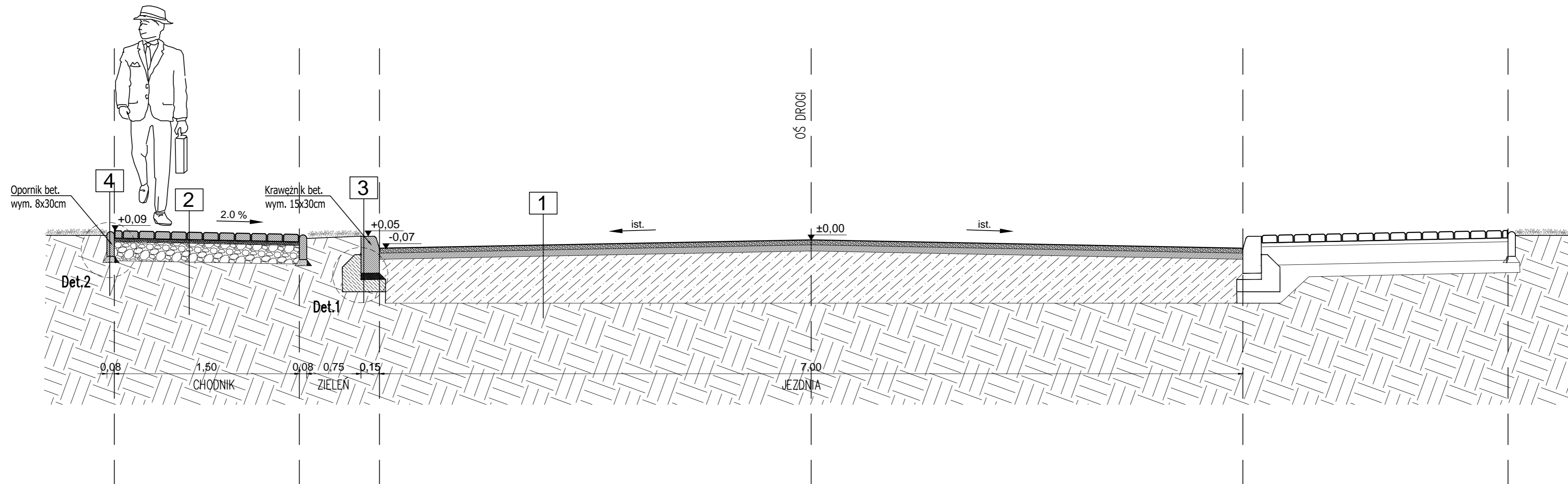
Nazwa projektu:  
**Budowa przejścia dla pieszych w pasie drogi powiatowej nr 3108E ul. Staromiejska w Opocznie przy sklepie DINO**

Adres:  
 Droga powiatowa Nr 3108E  
 Opoczno ul. Staromiejska  
 dz. ewid. nr 74/3 obręb 14 Opoczno-miasto

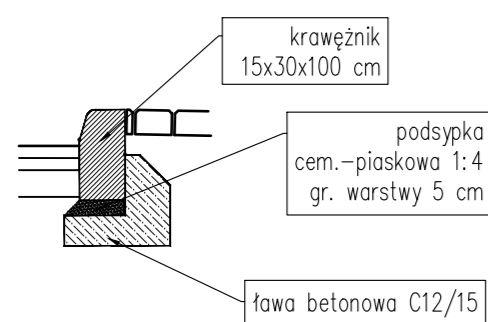
Nazwa rysunku:  
**Przekrój konstrukcyjny w miejscu przejścia dla pieszych**

Projektował:

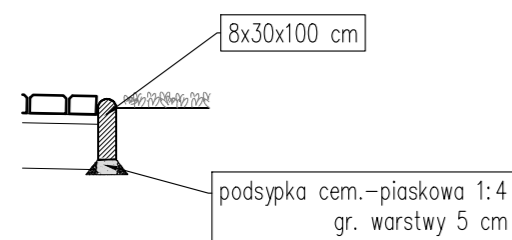
Skala: 1:25      Data: Październik 2021      Nr rys.: 02



Det.1  
ŁAWA POD KRAWĘŻNIK BET. 15x30x100 cm



Det.2  
ŁAWA POD OBRZEŻE BET. 8x30x100 cm




1  
istniejąca nawierzchnia bitumiczna  
istniejąca podbudowa

2  
kostka betonowa gr. 8cm  
podsypka cementowo-piaskowa 1:4, gr. 3 cm  
podbudowa z kruszywa łamanego 0/31,5  
stabilizowanego mechanicznie, gr. 10 cm

3  
krawężnik drogowy wym. 15x30x100cm  
podsypka cementowo-piaskowa 1:4, gr. 5 cm  
ława betonowa z oporem C15/20, gr. 15 cm

4  
obrzeże betonowe wym. 8x30x100cm  
podsypka cementowo-piaskowa 1:4, gr. 5 cm  
ława betonowa z oporem C15/20, gr. 10 cm

 Usługi Projektowe i Nadzór w Budownictwie  
GRZEGORZ RUDZKI  
97-330 Sulejów ul. Góra Strzelecka 18

Nazwa projektu:  
Budowa przejścia dla pieszych w pasie drogi  
powiatowej nr 3108E ul. Staromiejska w Opocznie  
przy sklepie DINO

Adres: Droga powiatowa Nr 3108E  
Opoczno ul. Staromiejska  
dz. ewid. nr 74/3 obręb 14 Opoczno-miasto

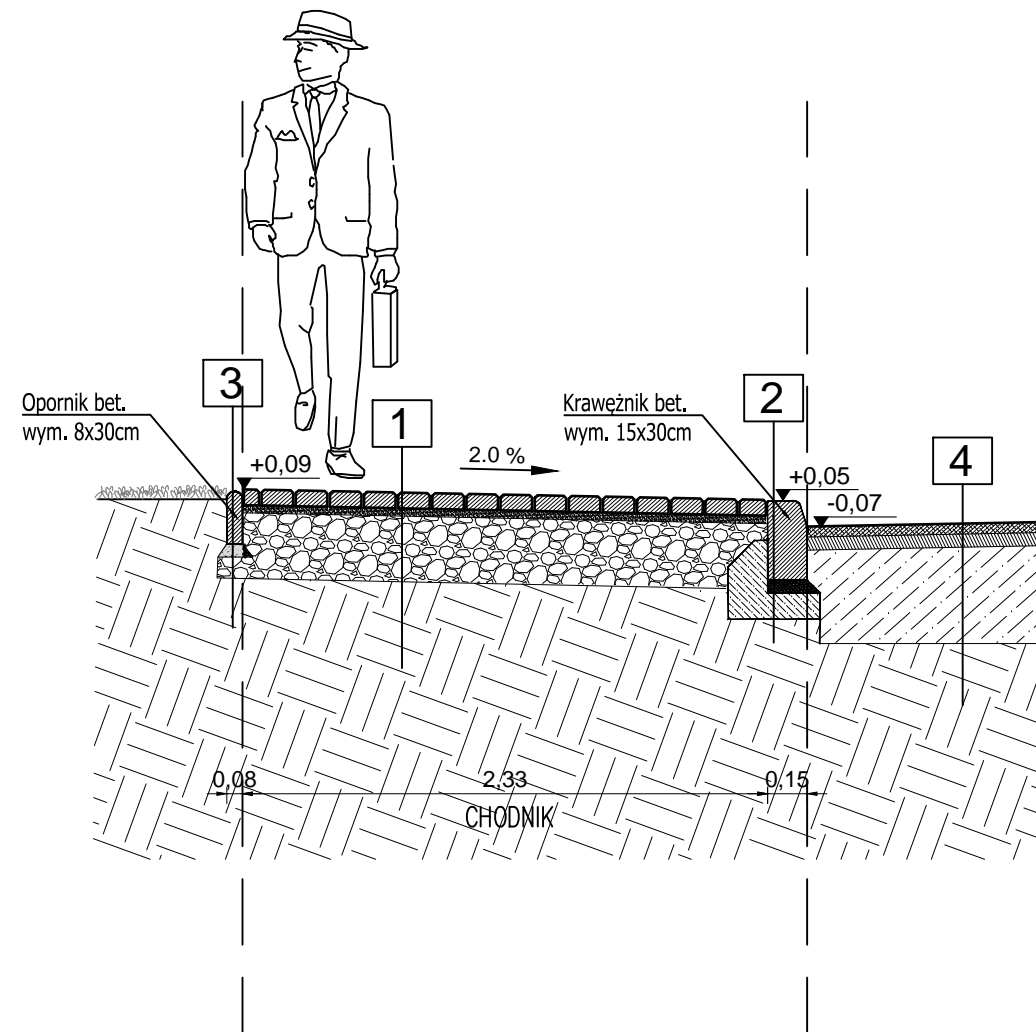
Nazwa rysunku:  
Przekrój konstrukcyjny chodnika I

Projektował:

Skala:  
1:25

Data:  
Październik 2021

Nr rys.:  
03




<b>1</b>
kostka betonowa gr. 8cm
podsyпка cementowo-piaskowa 1:4, gr. 3 cm
podbudowa z kruszywa łamanego 0/31,5 stabilizowanego mechanicznie, gr. 10 cm

<b>2</b>
krawężnik drogowy wym. 15x30x100cm
podsyпка cementowo-piaskowa 1:4, gr. 5 cm
ława betonowa z oporem C15/20, gr. 15 cm

<b>3</b>
obrzeże betonowe wym. 8x30x100cm
podsyпка cementowo-piaskowa 1:4, gr. 5 cm
ława betonowa z oporem C15/20, gr. 10 cm

<b>4</b>
istniejąca nawierzchnia bitumiczna
istniejąca podbudowa

	Usługi Projektowe i Nadzór w Budownictwie GRZEGORZ RUDZKI 97-330 Sulejów ul. Góra Strzelecka 18
Nazwa projektu: Budowa przejścia dla pieszych w pasie drogi powiatowej nr 3108E ul. Staromiejska w Opcznie przy sklepie DINO	
Adres: Droga powiatowa Nr 3108E Opczno ul. Staromiejska dz. ewid. nr 74/3 obręb 14 Opczno-miasto	
Nazwa rysunku: Przekrój konstrukcyjny chodnika II	
Projektował:	
Skala: 1:25	Data: Październik 2021
Nr rys.:	<b>04</b>



## Legenda

□ - lokalizacja budowy przejścia dla pieszych



Usługi Projektowe i Nadzór w Budownictwie  
GRZEGORZ RUDZKI  
97-330 Sulejów ul. Góra Strzelecka 18

Nazwa projektu:  
Budowa przejścia dla pieszych w pasie drogi  
powiatowej nr 3108E ul. Staromiejska w Opcznie  
przy sklepie DINO

Adres:  
Droga powiatowa Nr 3108E  
Opczno ul. Staromiejska  
dz. ewid. nr 74/3 obręb 14 Opczno-miasto

Nazwa rysunku:  
Lokalizacja

Projektował:

Skala:  
1:10000

Data:  
Październik 2021

Nr rys.:  
01

STAROSTWO POWIATOWE  
w Opcznie  
ul. Kwiatowa 1a, 26-300 Opczno  
WYDZIAŁ GEODEZJI, KARTOGRAFII, KATASTRU  
I GOSPODARKI NIERUCHOMOŚCIAMI

Imię, nazwisko i podpis  
osoby reprezentującej organ :

woj. łódzkie  
pow. opoczyński  
jedn. ewid. 100704\_4 Opczno-miasto  
obr. 0014 14


**MAPA ZASADNICZA**  
Skala 1:500  
Układ współrzędnych płaskich prostokątnych 2000 strefa 7

Nazwa organu prowadzącego państwowy zasób  
geodezyjny i kartograficzny: STAROSTA OPCZYŃSKI  
Identyfikator ewidencyjny  
materiału zasobu : **PL.PZGIK.7680**  
Nazwa materiału zasobu : **mapa zasadnicza**  
Data wykonania kopii : **2021.10.01**  
Oznaczenie wniosku : **GN.6642.2143.2021**

5694815.37  
7451611.18

**Elektronicznie  
podpisany przez  
Ewa Cichawa  
Data: 2021.10.01  
13:51:40 +02'00'**



 Usługi Projektowe i Nadzór w Budownictwie GRZEGORZ RUDZKI 97-330 Sulejów ul. Góra Strzelecka 18		
Nazwa projektu: Budowa przejścia dla pieszych w pasie drogi powiatowej nr 3108E ul. Staromiejska w Opcznie przy sklepie DINO		
Adres: Droga powiatowa Nr 3108E Opczno ul. Staromiejska dz. ewid. nr 74/3 obręb 14 Opczno-miasto		
Nazwa rysunku: Inwentaryzacja istniejącego oznakowania		
Projektował:		
Skala: 1:500	Data: Październik 2021	Nr rys.: 02

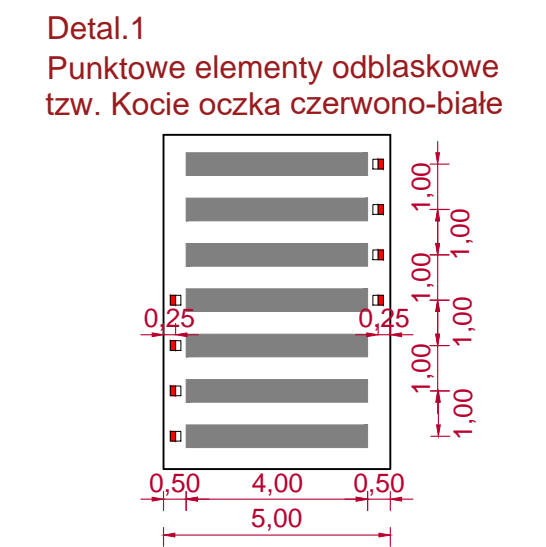

STAROSTWO POWIATOWE  
w Opczynie  
ul. Kwiatowa 1a, 26-300 Opczno  
WYDZIAŁ GEODEZJI, KARTOGRAFII, KATASTRU  
i GOSPODARKI NIERUCHOMOŚCIAMI

województwo  
pow. opoczyński  
jedn. ewid. 100704\_4 Opczno-miasto  
obr. 0014 14  
**MAPA ZASADNICZA**  
Skala 1:500  
Układ współrzędnych płaskich prostokątnych 2000 strefa 7

Nazwa organu prowadzącego państwowy zasób  
geodezyjny i kartograficzny: STAROSTA OPOCZYŃSKI  
Identyfikator ewidencyjny  
materiału zasobu : PL.PZGIK.7680  
Nazwa materiału zasobu : mapa zasadnicza  
Data wykonania kopii : 2021.10.01  
Oznaczenie wniosku : GN.6642.2143.2021

5694815.37  
745161178

**Elektronicznie  
podpisany przez  
Ewa Cichawa  
Data: 2021.10.01  
13:51:40 +02'00'**



**Legenda**  
OZNACZENIA OBIEKTÓW BUDOWLANYCH

- chodnik do remontu z wymianą konstrukcji
- chodnik do remontu
- nawierzchnia jezdni o zwiększonej szorstkości
- płyta chodnikowa z rowkami prowadzącymi
- płyta chodnikowa typ. STOP z wypustkami, żółta
- Znak P-14 - Linia warunkowego zatrzymania złożona z prostokątów
- Punktowe elementy odblaskowe tzw. Kocie oczka czerwono-białe
- Znak P-4 - linia podwójna ciągła
- Znak P-1b - linia pojedyncza przerywana-krótka
- lampa uliczna - led, solarna
- pasy wibracyjno-akustyczne

Usługi Projektowe i Nadzór w Budownictwie <b>GRZEGORZ RUDZKI</b> 97-330 Sulejów ul. Góra Strzelecka 18		
Nazwa projektu: Budowa przejścia dla pieszych w pasie drogi powiatowej nr 3108E ul. Staromiejska w Opczynie przy sklepie DINO		
Adres: Droga powiatowa Nr 3108E Opczno ul. Staromiejska dz. ewid. nr 74/3 obręb 14 Opczno-miasto		
Nazwa rysunku: Projekt stałej organizacji ruchu		
Projektował:		
Skala: 1:500	Data: Październik 2021	Nr rys.: 03