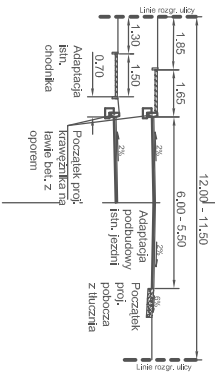
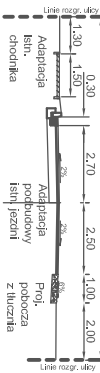


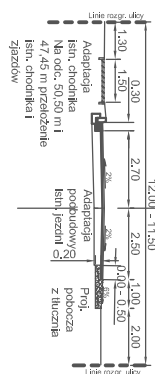
Przekroj ułożony na odc. od km. 0+000,00 do km. 0+293,22



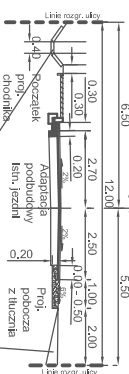
Pozostałek przekroju podłużnego na odc. od km. 0+293,22 do km. 0+337,50  
Zbiłna szerokość jezdni z 6,00 m do 5,50 m  
12,00 - 11,50



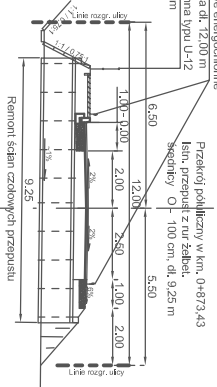
Przekroj podłużny na odc. od km. 0+337,50 do km. 0+405,71  
Pozostałek skłonu przykrawężnikowego  
12,00 - 11,50



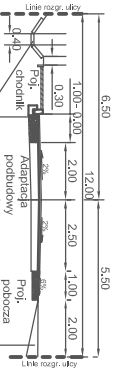
Przekroj podłużny na odc. od km. 0+405,71 do km. 0+810,94  
Prof. poszerzenie istn. w kierunku pasa ruchu




Przekroj podłużny na odc. od km. 0+815,34 do km. 0+940,00  
Prof. poszerzenie istn. w kierunku pasa ruchu



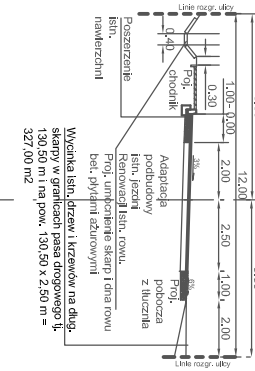
Bankier ślaniowe erozyjne  
Typu SFSFG6 na dl. 12,00 m  
Bariera ochronna typu U-12 na dl. 209,00 m



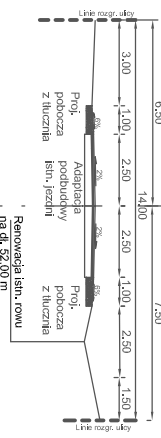
Przekroj podłużny na odc. od km. 0+940,00 do km. 1+036,34  
Prof. poszerzenie istn. w kierunku pasa ruchu



Przekroj podłużny na odc. od km. 0+997,26 do km. 1+057,04  
Zachowanie istn. w kierunku pasa ruchu



Przekroj podłużny na odc. od km. 0+997,26 do km. 1+057,04  
Zachowanie istn. w kierunku pasa ruchu



Przekroj drogowy na odc. od km. 1+036,34 do km. 1+100,00

ZARZĄD DROG POWIATOWYCH	
ul. Piłsudskiego 12, 24-100 Żywiec	
PRZEGLĄDOWA PRACA PROJEKTOWA	
NR 310E - UL. KULIŃSKIEGO W ŻYWIĘCIE	
PROJEKTOWA	DRZEWNIA
OPRACOWAŁ	PRZEGLĄDOWAŁ
2019	2019
1:200	1:100
Przebieg numeracja	
3	