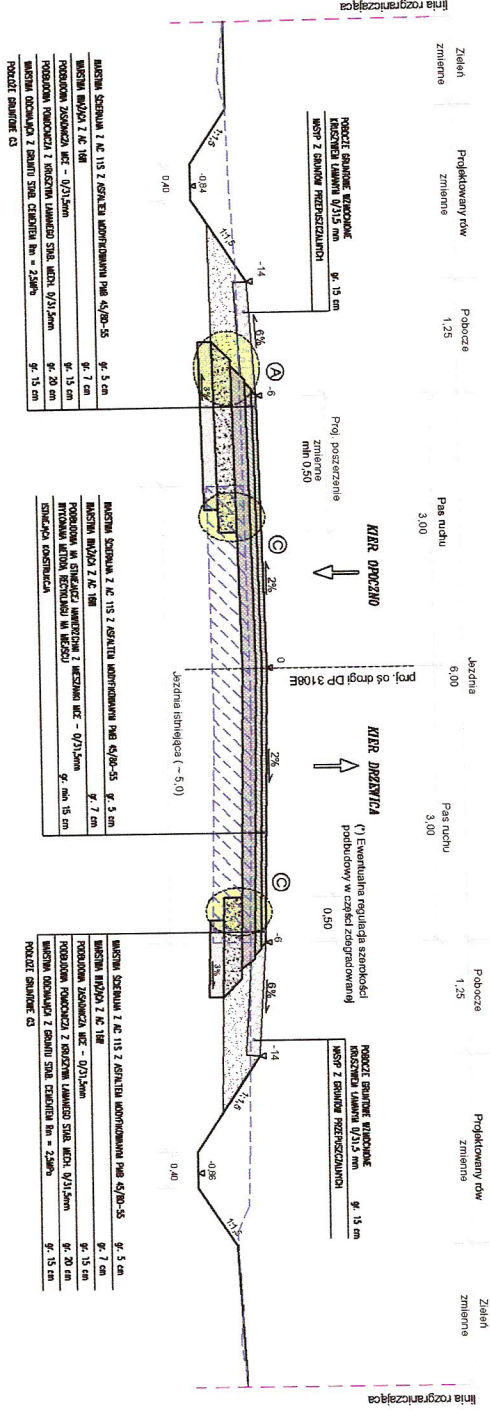
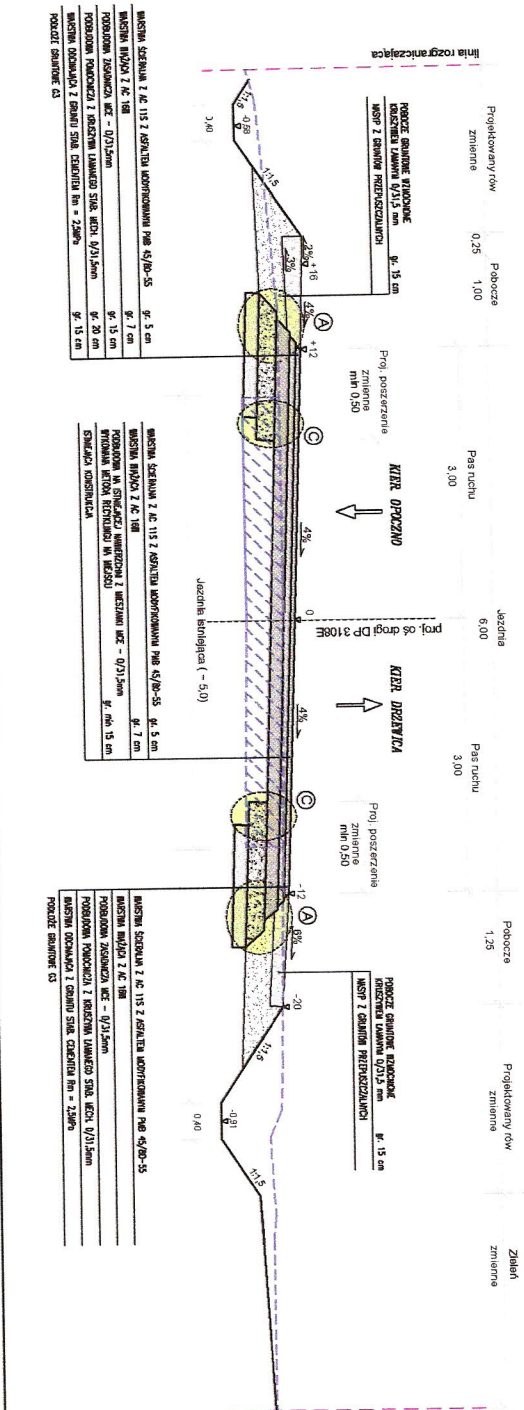


PRZEKRÓJ NORMALNY NR 1 oraz ułożenie nowych warstw asfaltowych



PRZEKRÓJ NORMALNY NR 2
Technologia: recykling istniejącej nawierzchni metodą MCE
oraz ułożenie nowych warstw asfaltowych
Przebieg szlakowy na łuku km 11+173

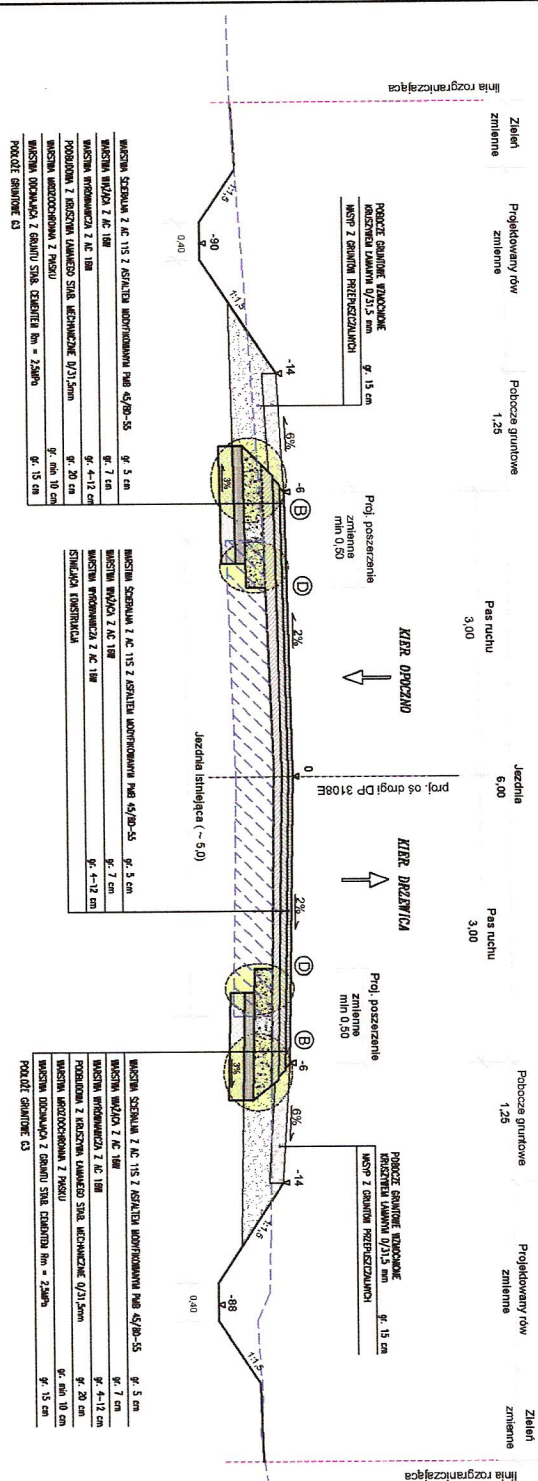


<p>UWAGA: Istniejąca krawężnikowa jezdnia i podbudowa ma cechy postępującej degradacji. Istniejąca podbudowa nie jest ston faktyczny w terenie. Należy przystąpić do ponownego poszerzenia wzdłuż ul. Nadzór. Minimalno wartość poszerzenia 0,5 m ze względu technologicznych.</p>			
<p>Zamawiający: ZARZĄD DRÓG POWIATOWYCH W OPIECZNE UL. KOLAJS 26-300 OPIECZNO</p>			
<p>Jednostka projektowa: KONSERWACJA PROJEKTOWE CONTEK ul. Kolajska 127 26-565 Kola, ul. Kraszwickiego 127 www.contek.pl info@contek.pl</p>			
<p>Zadanie: ROZBUDOWA DRÓGI POWIATOWEJ NR 3108E NA ODCINKU GRANICA GRANIC OPOCZNO/DRZEWICA - DRZEWICA</p>			
Stadium:	Opis budowlany:		
PROJEKT BUDOWLANY	Odcinek DP 3108E granica gminy Opatoczno/Drzewica - Drzewica od km 10+675 do km 11+543 i od km 12+106 do km 13+050		
Brand:	Tytuł projektu:		
DRZEWICA	SZCZEGÓLNY KONSERWACYJNY		
Stanowisko:	Inicjator i realizator:	Nr upraw.	Podpis:
	Inicjator: Inż. Aleksander Sobczakowski	ULN-HCZ 7310/141/86	[Podpis]
Projektant:	mgr inż. Jolanta Trzczyk	KL-219/91	[Podpis]
Supervisor:	mgr inż. Aleksander Trzczyk		
Aut. Projektanta:	mgr inż. Andrzej Wiat		
Aut. Projektanta:	mgr inż. Andrzej Wiat		
Nr dnia:	Data opracowania:	Skala:	Nr rys. - Arkusz:
2011/004/01	WRZEŚNIEN 2011	1:50	1/4

PRZEKRÓJ NORMALNY NR 3

Technologia: ułożenie nowych warstw asfaltowych

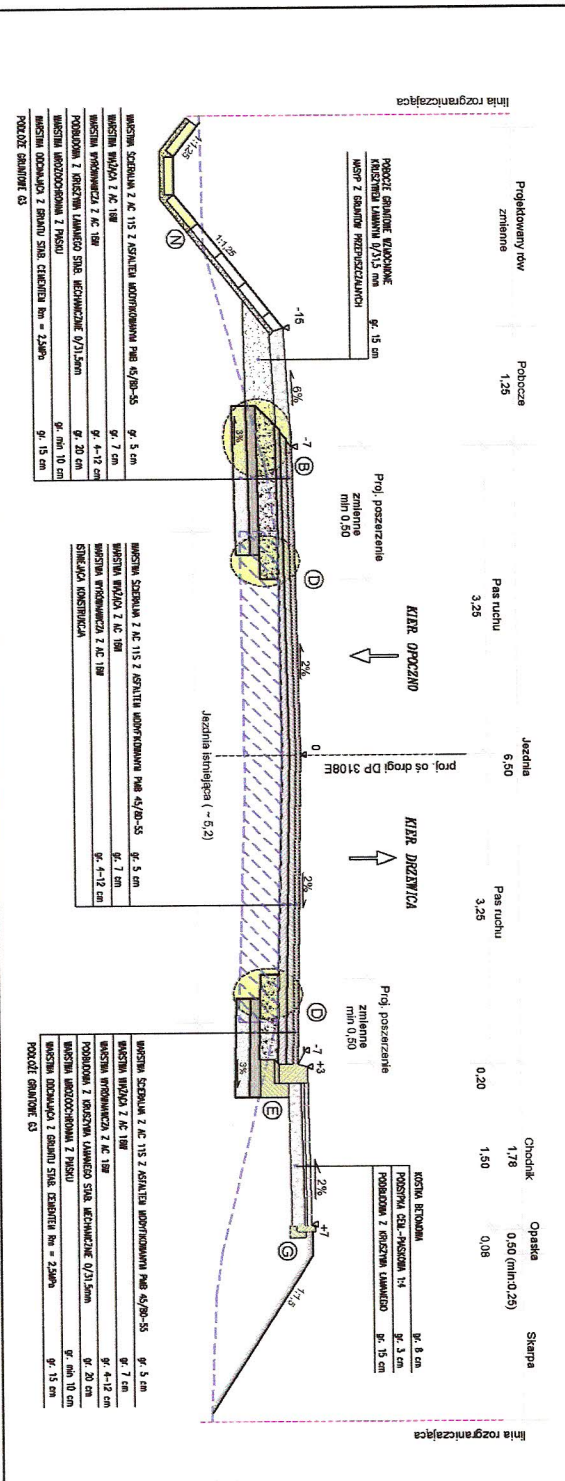
Przekrój szlakowy km 12+448



PRZEKROJ NORMALNY NR 4

Technologia: ułożenie nowych warstw asfaltowych

Przekrój uliczny km 14+345



(*) UWAGA:
 Istniejąca krawędź jezdnii i podbudowy ma cechy postępującej degradacji, dlatego należy sprawdzić ich stan faktyczny w terenie. Należy przyjąć ewentualne poszerzenie według uznania Nadzoru. Minimalna wartość poszerzenia 0,5 m ze względu technologicznych.

Zamawiający: ZARZĄD DRÓG POWIATOWYCH W OPOCZNE
 UL. POLNA 5
 26-300 OPOCZNO

Jednostka projektowa: KONSORCJUM PROJEKTOWE
CONTEK PROJEKT
 25-669 Kielec, ul. Kaszubskiego 127
 www.contek.pl info@contek.pl

Zadanie: ROZBUDOWA DRÓG POWIATOWEJ NR 3108E NA ODCINKU GRANICA GMINY OPOCZNO/DZIERŻEWICA - DZIERŻEWICA

Stadium: PROJEKT BUDOWLANY	Obiekt budowlany: Odcinek DP 3108E granica gminy Opczno/Dzierżewica - Dzierżewica od km 10+675 do km 11+563 i od km 12+166 do km 15+650
Bransz: DROGOWA	Typul rysunku: SZCZEGÓŁY KONSTRUKCYJNE

Stanowisko: Projektant	Imię i nazwisko: Uch. Aleksander Sobczkowski	Nr upraw.: UM-NK-7210/141/86	Podpis:
Sprawdzący: As. Projektanta	mgr inż. Jolanta Traczyk	KL-21/91	
As. Projektanta: mgr inż. Andrzej Mac			
Nr ordni.: 2011/004/01	Data opracowania: WRZEŚNIER 2011	Skala: 1:50	Nr rys. - Arkusz: 4 - 2/6

